



**LAPORAN BERGAMBAR BAGI PENGOREKAN JALAN DI ATAS JALAN
PERSIARAN RESIDENSI UNTUK TETUAN AGACIA LAND, KAMPAR
PERAK DARUL RIDZUAN**




**GAMBAR 1 : CADANGAN LALUAN UNTUK RETIKULASI AIR DI JALAN
PERSIARAN RESIDENSI.
(ANGGARAN JARAK KESELURUHAN : 1387 M)**



PROJEK PERMATA JAYA SDN BHD (899047-V)
No.48-1, Jalan Temenggung 1/9, Section 9, Bandar Mahkota Cheras,
43200 Cheras, Selangor.
Tel: 03 – 9011 8506/9506 Fax: 03 – 9011 2306

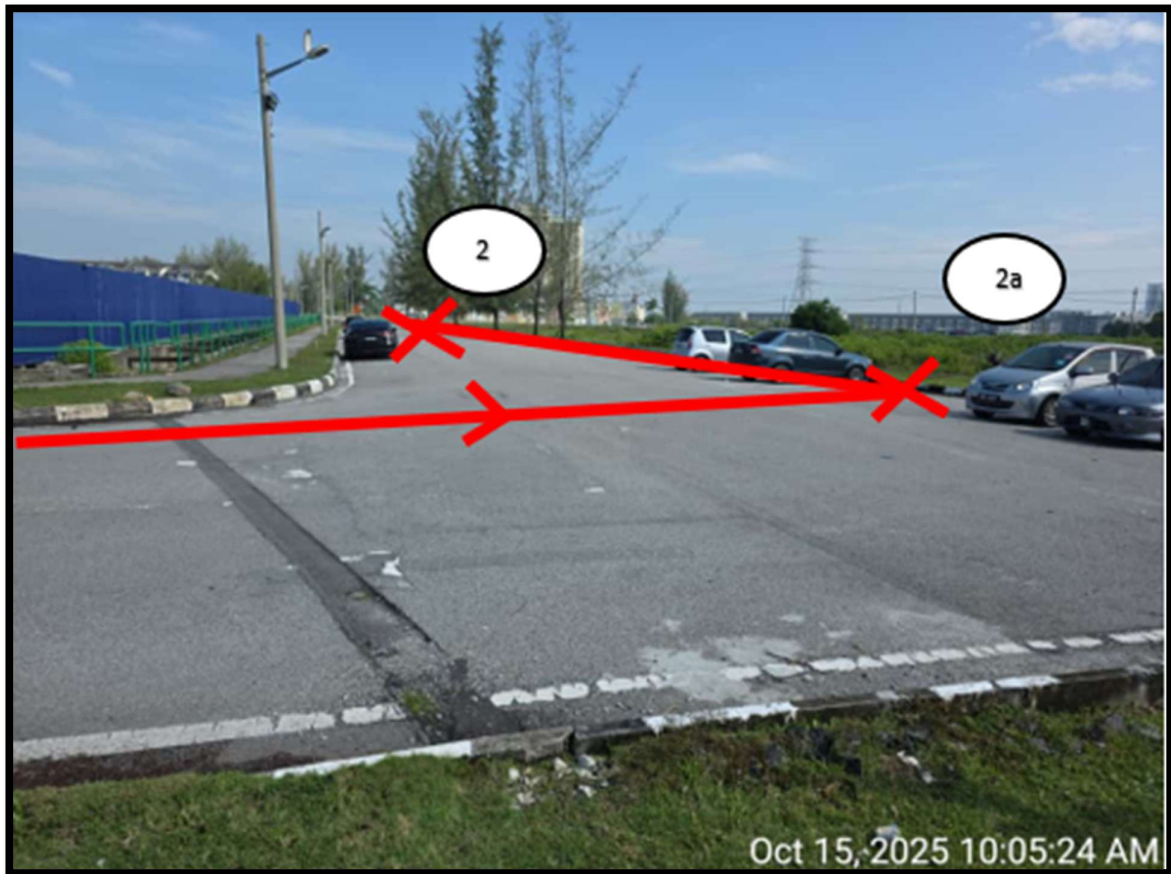
**LAPORAN BERGAMBAR BAGI PENGOREKAN JALAN DI ATAS JALAN
PERSIARAN RESIDENSI UNTUK TETUAN AGACIA LAND, KAMPAR
PERAK DARUL RIDZUAN**



GAMBAR 1 : DARI POINT 1a KE POINT 2a 109M.



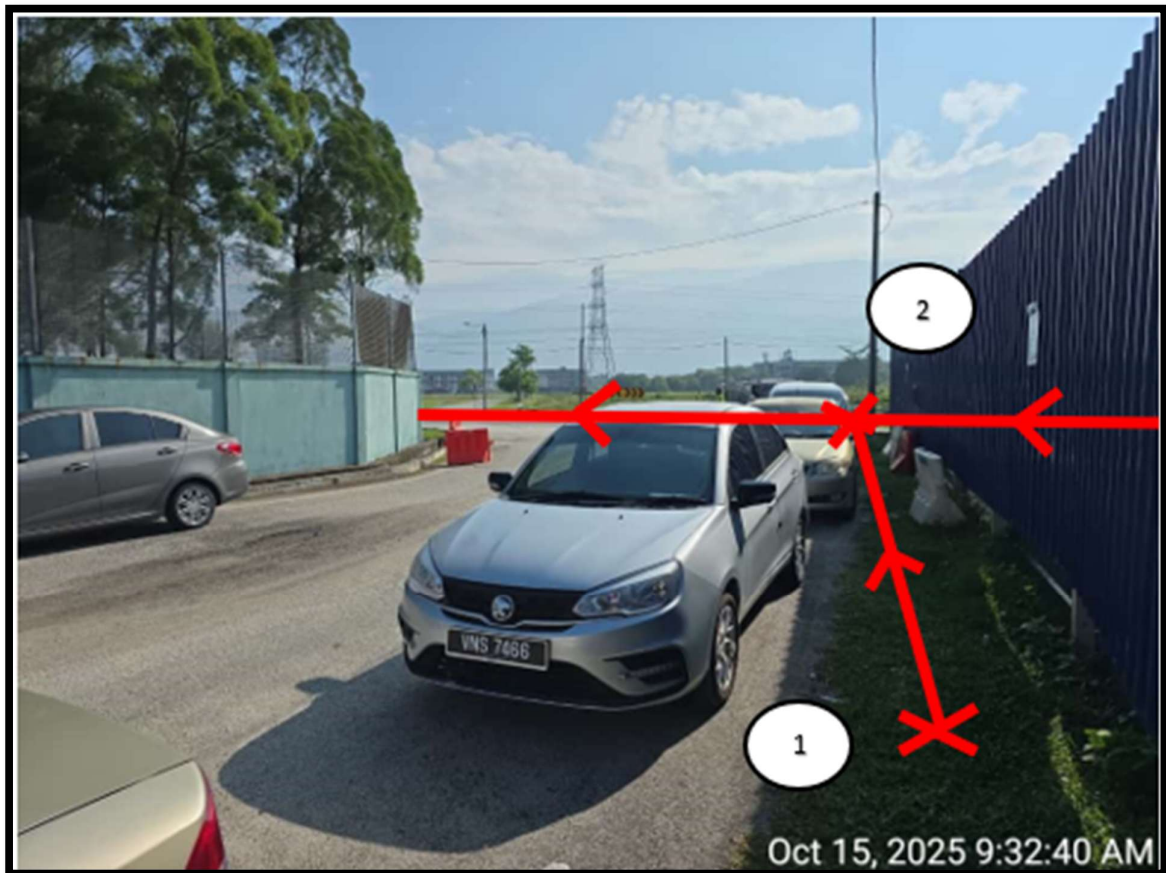
**LAPORAN BERGAMBAR BAGI PENGOREKAN JALAN DI ATAS JALAN
PERSIARAN RESIDENSI UNTUK TETUAN AGACIA LAND, KAMPAR
PERAK DARUL RIDZUAN**



GAMBAR 2 : DARI POINT 2a KE POINT 2 207M.




**LAPORAN BERGAMBAR BAGI PENGOREKAN JALAN DI ATAS JALAN
PERSIARAN RESIDENSI UNTUK TETUAN AGACIA LAND, KAMPAR
PERAK DARUL RIDZUAN**



GAMBAR 3 : DARI POINT 1 KE POINT 2 110M.



**LAPORAN BERGAMBAR BAGI PENGOREKAN JALAN DI ATAS JALAN
PERSIARAN RESIDENSI UNTUK TETUAN AGACIA LAND, KAMPAR
PERAK DARUL RIDZUAN**



GAMBAR 4 : DARI POINT 2 KE POINT 3 315M.




**LAPORAN BERGAMBAR BAGI PENGOREKAN JALAN DI ATAS JALAN
PERSIARAN RESIDENSI UNTUK TETUAN AGACIA LAND, KAMPAR
PERAK DARUL RIDZUAN**



GAMBAR 5: DARI POINT 2 KE POINT 3 315M.




**LAPORAN BERGAMBAR BAGI PENGOREKAN JALAN DI ATAS JALAN
PERSIARAN RESIDENSI UNTUK TETUAN AGACIA LAND, KAMPAR
PERAK DARUL RIDZUAN**



GAMBAR 6 : DARI POINT 3 KE POINT 4 119M.




**LAPORAN BERGAMBAR BAGI PENGOREKAN JALAN DI ATAS JALAN
PERSIARAN RESIDENSI UNTUK TETUAN AGACIA LAND, KAMPAR
PERAK DARUL RIDZUAN**



GAMBAR 7 : DARI POINT 4 KE POINT 5 81M.




**LAPORAN BERGAMBAR BAGI PENGOREKAN JALAN DI ATAS JALAN
PERSIARAN RESIDENSI UNTUK TETUAN AGACIA LAND, KAMPAR
PERAK DARUL RIDZUAN**



GAMBAR 8 : DARI POINT 5 KE POINT 6 146M.




**LAPORAN BERGAMBAR BAGI PENGOREKAN JALAN DI ATAS JALAN
PERSIARAN RESIDENSI UNTUK TETUAN AGACIA LAND, KAMPAR
PERAK DARUL RIDZUAN**



GAMBAR 9 : DARI POINT 5 KE POINT 6 146M.




**LAPORAN BERGAMBAR BAGI PENGOREKAN JALAN DI ATAS JALAN
PERSIARAN RESIDENSI UNTUK TETUAN AGACIA LAND, KAMPAR
PERAK DARUL RIDZUAN**



GAMBAR 10 : DARI POINT 6 KE POINT 7 275M.



**LAPORAN BERGAMBAR BAGI PENGOREKAN JALAN DI ATAS JALAN
PERSIARAN RESIDENSI UNTUK TETUAN AGACIA LAND, KAMPAR
PERAK DARUL RIDZUAN**



GAMBAR 11 : DARI POINT 6 KE POINT 7 275M.