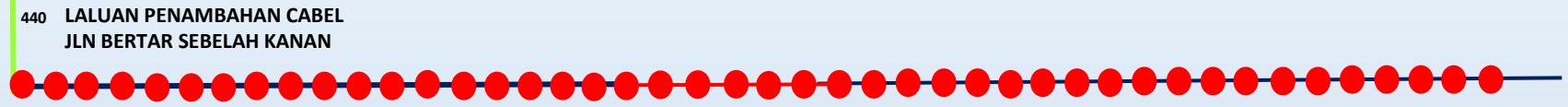


# 01 PELAN PENANDAAN LOKASI : USP MC2021 FTTH (WTI) KG JERONG SEBERANG MARANG

**STARTING POINT**  
5.13282,103.09302

M/H  
EXIST



5.13506,  
103.09903

2,000

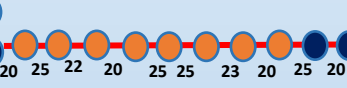
5.13557,  
103.11944



LALUAN PENAMBAHAN CABEL  
TALIAN ATAS / TANAM TIANG  
JLN BERTANAH SEBELAH KANAN

5.13578,  
103.12090

LALUAN PENAMBAHAN CABEL  
TALIAN ATAS / TANAM TIANG  
JLN BERTANAH SEBELAH KIRI



5.13958,  
103.12078

FDC

CADANGAN TANAM M/H  
DAN HDD JALAN (TANAH)



5.13958,  
103.12078

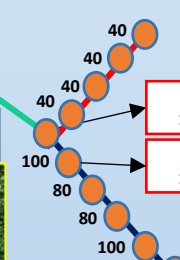


5.14154,  
103.12029

M 01

150

M 02

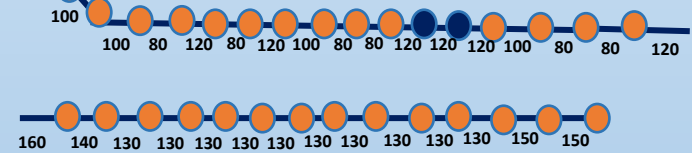


LALUAN PENAMBAHAN CABEL  
TALIAN ATAS / TANAM TIANG  
JLN BERTANAH SEBELAH KANAN

5.14089,  
103.12091

5.14080,  
103.12093

LALUAN PENAMBAHAN CABEL  
TALIAN ATAS / TANAM TIANG  
JLN BERTANAH SEBELAH KIRI



**END POINT**  
5.142028,103.136176

**JARAK KESELURUHAN**  
9,850 MTR

- POLE EXISTING (44)
- CADANGAN PENAMBAHAN CABLE 24C UG -440M
- CADANGAN HDD - 150M
- CADANGAN PENAMBAHAN CABLE 24C O/H -8,000M
- CADANGAN PENAMBAHAN CABLE 12C O/H - 1,260M
- MANHOLE JRC7 - 2 EACH
- MANHOLE EXISTING
- POLE CONCRETE 7.5 M (83 EACH)
- POLE CONCRETE 9M (6)

KELUARAN PERTAMA			
TARIKH	03.03.2025	NEGERI : TERENGGANU	DAERAH : WTI
DILUKIS OLEH	AZIMAT TELCO SDN BHD	TAJUK : USP MC2021 FTTH (WTI) KG JERONG SEBERANG MARANG	
DILULUSKAN OLEH		NO. LUKISAN : AZIMAT04	SKALA