

# TECHNICAL PROPOSAL

## POP2 ABD2170 SEKOLAH JENIS KEBANGSAAN TAMIL TRONOH (D-SIDE)

Company Name	:	SEGALA DELIMA (M) SDN BHD
Company Address	:	No. 8, Jalan Ampang Baru 6B, Pusat Perdagangan Baru, 31350 Ipoh, Perak
Prepared By	:	Nasrohaizan Bin Mustafa
Date	:	27/11/2024



POINT A



POINT B

### Starting Point

Site / Boundary Name	:	Tronoh
Address	:	Sekolah Jenis Kebangsaan Tamil Tronoh
District	:	Tanjung Tualang
Postcode	:	31750
State	:	Perak
GPS Coordinate	:	<a href="#">4.418376, 100.987098</a>
LRD	:	A

### End Point

Site / Boundary Name	:	Tronoh
Address	:	Laluan Timah 4, 31750 Tronoh, Perak
District	:	Tanjung Tualang
Postcode	:	31750
State	:	Perak
GPS Coordinate	:	<a href="#">4.415685, 100.986923</a>
LRD	:	B

## 1.0 WORK SUMMARY

NO	PROPOSED DISTANCE AND METHOD	UNIT	QUANTITY
1	Horizontal Directional Drilling (HDD)	m	0
2	Carriage Way Open Trench (CW)	m	0
3	Grass Verge Open Trenching (GV)	m	0
4	Micro Trenching (MT)	m	0
Total			0

NO	OTHER INFORMATION	UNIT	QUANTITY
1	Installation of Short Span ADSS Fiber Cables	m	1400
2	Install New Pole	EA	61
3	Install New JRC7 Manhole	EA	0
4	Install GI Riser 100mm	EA	0
5	Install Fiber Distribution Point and Closure (Splicing, Termination and Testing)	EA	17
6	Estimated Time Required for Completion	days	30

## 2.0 LOCAL AUTHORITY SUMMARY

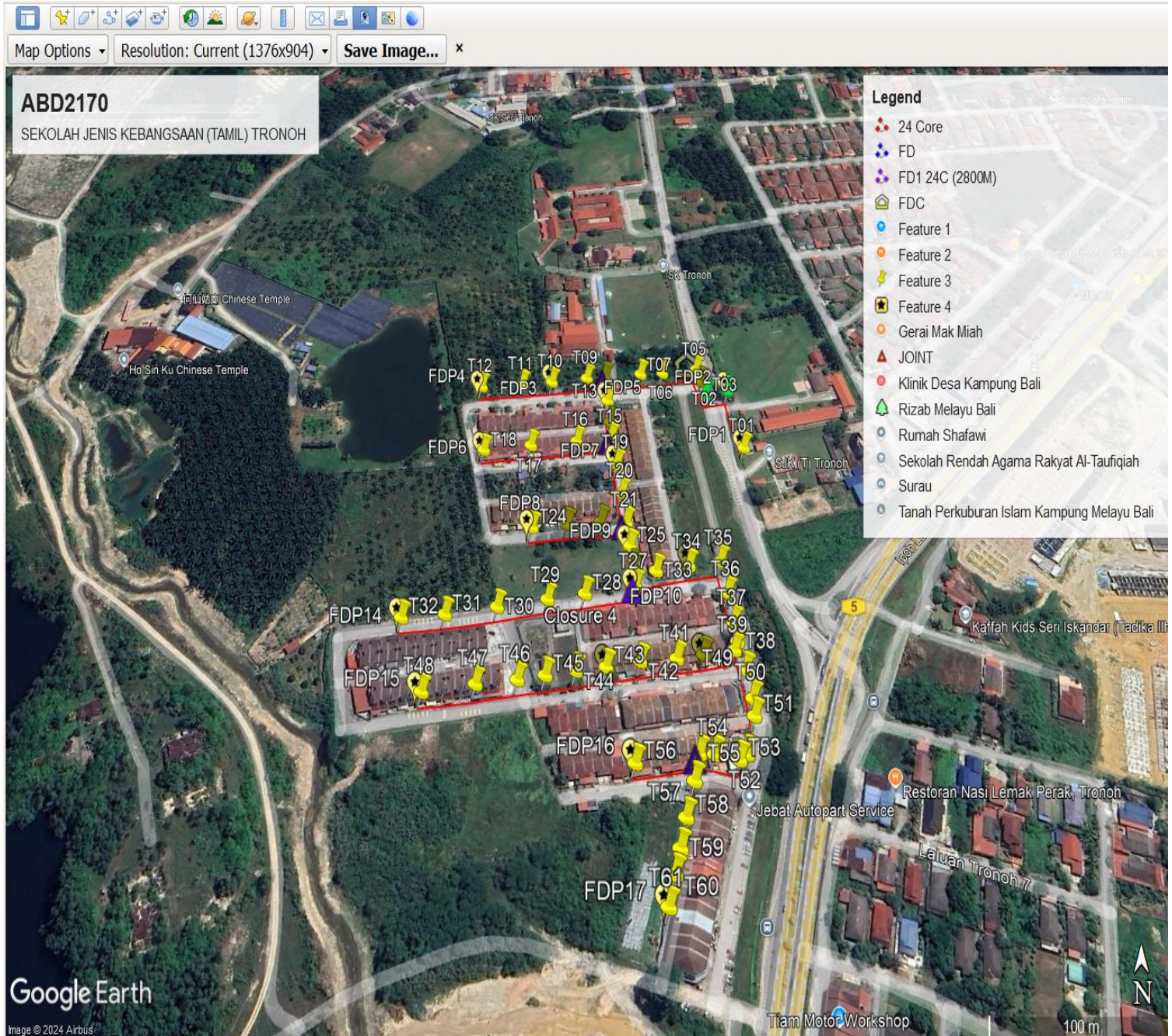
Daerah Batu Gajah

NO	ITEMS	Owner	Quantity	Distance (m)
1	HDD	JKR	-	-
		Majlis	-	-
		Estate / Private Land	-	-
2	New Pole	JKR	-	-
		Majlis	61	1400
		Estate / Private Land	-	-
<b>Total Distance (m)</b>				<b>1400</b>

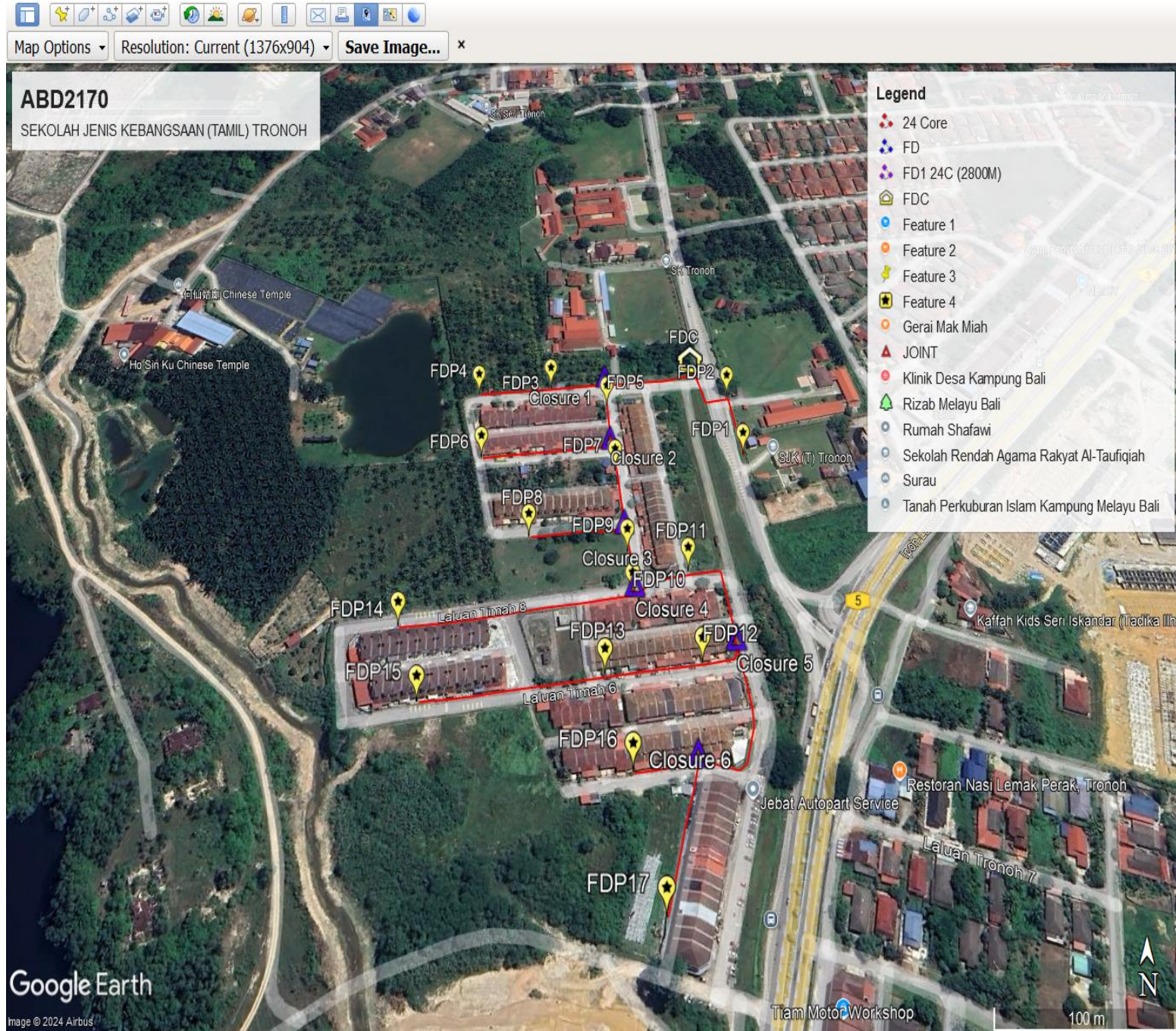
**SITE PLAN (KMZ)**

**3.0 SITE PLAN (KMZ)**

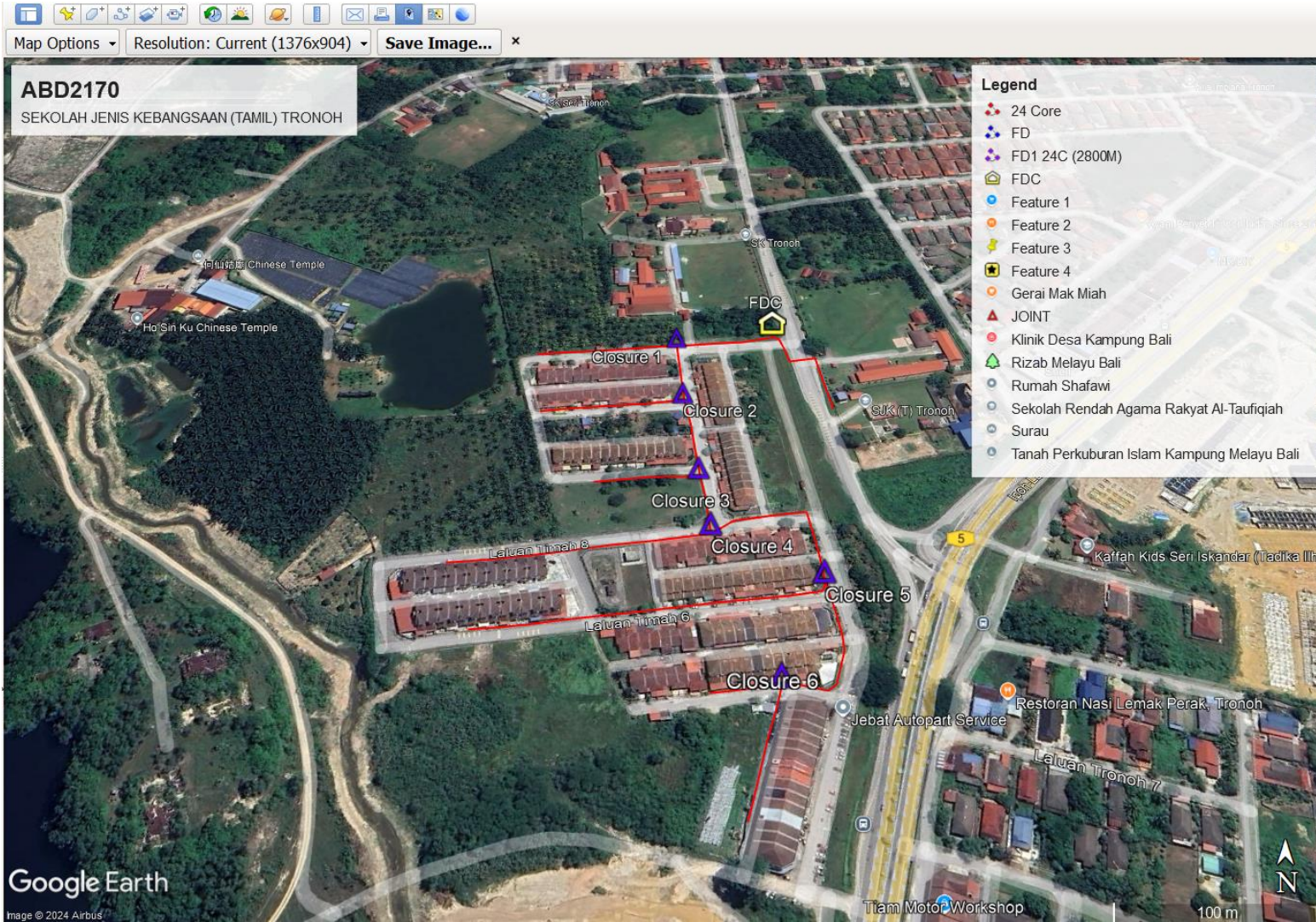
**3.1 Overview Site Area (Propose New Pole)**



### 3.2 Proposed FDP and Closure



### 3.3 Site Plan - KMZ Routing (All Local Authority)



**Red Colour – Majlis Road**  
**Blue Colour - JKR Road**

### 3.0 PROPOSED NEW MANHOLE

Proposed New Manhole Coordinate					
No.	Manhole Number	Distance (m)	Latitude	Longitude	Local Authority
1	MH01	-	-	-	-
2	MH02	-	-	-	-

### 3.0 PROPOSED NEW POLE

Proposed New Pole Coordinate					
No.	Pole Number	Distance (m)	Latitude	Longitude	Local Authority
1	T001		4.417754	100.987356	Majlis Daerah Batu Gajah
2	T002	28.0	4.418238	100.987285	Majlis Daerah Batu Gajah
3	T003	29.0	4.418214	100.987123	Majlis Daerah Batu Gajah
4	T004	28.0	4.418324	100.987097	Majlis Daerah Batu Gajah
5	T005	28.0	4.418432	100.987068	Majlis Daerah Batu Gajah
6	T006	28.0	4.418404	100.986816	Majlis Daerah Batu Gajah
7	T007	28.0	4.418394	100.986653	Majlis Daerah Batu Gajah
8	T008	28.0	4.418371	100.986389	Majlis Daerah Batu Gajah
9	T009	28.0	4.418358	100.986254	Majlis Daerah Batu Gajah
10	T010	28.0	4.418321	100.985996	Majlis Daerah Batu Gajah
11	T011	28.0	4.418302	100.985778	Majlis Daerah Batu Gajah
12	T012	28.0	4.418288	100.985479	Majlis Daerah Batu Gajah
13	T013	28.0	4.418159	100.986405	Majlis Daerah Batu Gajah
14	T014	28.0	4.417974	100.986421	Majlis Daerah Batu Gajah
15	T015	28.0	4.417846	100.986428°	Majlis Daerah Batu Gajah
16	T016	28.0	4.417814	100.986185	Majlis Daerah Batu Gajah
17	T017	28.0	4.417780	100.985862	Majlis Daerah Batu Gajah
18	T018	28.0	4.417746	100.985533	Majlis Daerah Batu Gajah
19	T019	28.0	4.417632	100.986464	Majlis Daerah Batu Gajah
20	T020	28.0	4.417406	100.986493	Majlis Daerah Batu Gajah
21	T021	28.0	4.417187	100.986519	Majlis Daerah Batu Gajah
22	T022	28.0	4.417190	100.986350	Majlis Daerah Batu Gajah
23	T023	28.0	4.417172	100.986126	Majlis Daerah Batu Gajah
24	T024	28.0	4.417152	100.985894	Majlis Daerah Batu Gajah
25	T025	28.0	4.417022	100.986540	Majlis Daerah Batu Gajah
26	T026	28.0	4.416875	100.986555	Majlis Daerah Batu Gajah
27	T027	28.0	4.416748	100.986566	Majlis Daerah Batu Gajah
28	T028	28.0	4.416848	100.986701	Majlis Daerah Batu Gajah
29	T029	28.0	4.416884	100.986915	Majlis Daerah Batu Gajah
30	T030	28.0	4.416617	100.985696	Majlis Daerah Batu Gajah
31	T031	28.0	4.416574	100.985372	Majlis Daerah Batu Gajah
32	T032	28.0	4.416552	100.985103	Majlis Daerah Batu Gajah

**Proposed New Pole Coordinate**

No.	Pole Number	Distance (m)	Latitude	Longitude	Local Authority
33	T033	28.0	4.416848	100.986701	Majlis Daerah Batu Gajah
34	T034	28.0	4.416884	100.986915	Majlis Daerah Batu Gajah
35	T035	28.0	4.416914	100.987120	Majlis Daerah Batu Gajah
36	T036	28.0	4.416699	100.987147	Majlis Daerah Batu Gajah
37	T037	28.0	4.416509	100.987167	Majlis Daerah Batu Gajah
38	T038	28.0	4.416392	100.987179	Majlis Daerah Batu Gajah
39	T039	28.0	4.416340	100.987156	Majlis Daerah Batu Gajah
40	T040	28.0	4.416312	100.986965	Majlis Daerah Batu Gajah
41	T041	28.0	4.416289	100.986802	Majlis Daerah Batu Gajah
42	T042	28.0	4.416275	100.986582	Majlis Daerah Batu Gajah
43	T043	28.0	4.416242	100.986375	Majlis Daerah Batu Gajah
44	T044	28.0	4.416219	100.986193	Majlis Daerah Batu Gajah
45	T045	28.0	4.416191	100.986010	Majlis Daerah Batu Gajah
46	T046	28.0	4.416167	100.985845	Majlis Daerah Batu Gajah
47	T047	28.0	4.416143	100.985596	Majlis Daerah Batu Gajah
48	T048	28.0	4.416103	100.985279	Majlis Daerah Batu Gajah
49	T049	28.0	4.416223	100.987210	Majlis Daerah Batu Gajah
50	T050	28.0	4.416059	100.987237	Majlis Daerah Batu Gajah
51	T051	28.0	4.415962	100.987236	Majlis Daerah Batu Gajah
52	T052	28.0	4.415754	100.987172	Majlis Daerah Batu Gajah
53	T053	28.0	4.415722	100.987126	Majlis Daerah Batu Gajah
54	T054	28.0	4.415750	100.986987	Majlis Daerah Batu Gajah
55	T055	28.0	4.415752	100.986900	Majlis Daerah Batu Gajah
56	T056	28.0	4.415703	100.986534	Majlis Daerah Batu Gajah
57	T057	28.0	4.415609	100.986863	Majlis Daerah Batu Gajah
58	T058	28.0	4.415425	100.986804	Majlis Daerah Batu Gajah
59	T059	28.0	4.415276	100.986764	Majlis Daerah Batu Gajah
60	T060	28.0	4.415154	100.986728	Majlis Daerah Batu Gajah
61	T061	28.0	4.415009	100.986688	Majlis Daerah Batu Gajah

**4.0 SITE PHOTOS - PROPOSED HDD AND NEW MANHOLE**  
**N/A**

**6.0 SITE PHOTOS - PROPOSED NEW POLE**







## 7.0 3<sup>rd</sup> PARTIES DEPENDENCIES

NO	LOCAL COUNCIL / AUTHORITY	REMARK
1	Majlis Daerah Batu Gajah	1400m
2	JKR Daerah Kinta	-

