


TECHNICAL PROPOSAL

POP2 ABC2133 SEKOLAH JENIS KEBANGSAAN (CINA) CHUNG SUN (D-SIDE)

Company Name	: SEGALA DELIMA (M) SDN BHD
Company Address	: No. 8, Jalan Ampang Baru 6B, Pusat Perdagangan Baru, 31350 Ipoh, Perak
Prepared By	: Nasrohaizan
Date	: 27/11/2024



Starting Point

Site / Boundary Name	: Sekolah Jenis Kebangsaan Cina Chung Sun
District	: Tronoh
Postcode	: 31000
State	: Perak
GPS Coordinate	: 4.420475, 100.986892
LRD	: A

End Point

Site / Boundary Name	: Jalan Tronoh
Address	: Jalan Tronoh
District	: Tronoh
Postcode	: 31000
State	: Perak
GPS Coordinate	: 4.422937, 100.991313
LRD	: B

1.0 WORK SUMMARY

NO	PROPOSED DISTANCE AND METHOD	UNIT	QUANTITY
1	Horizontal Directional Drilling (HDD)	m	0
2	Carriage Way Open Trench(CW)	m	0
3	Grass Verge Open Trenching (GV)	m	0
4	Micro Trenching (MT)	m	0
Total			0

NO	OTHER INFORMATION	UNIT	QUANTITY
1	Installation of Short Span ADSS Fiber Cables	m	2060
2	Install New Pole	ea	66
3	Install New JRC7 Manhole	ea	0
4	Install GI Riser 100mm	ea	0
5	Install Fiber Distribution Point and Closure (Splicing, Termination and Testing)	ea	15
6	Estimated Time Required for Completion	days	30

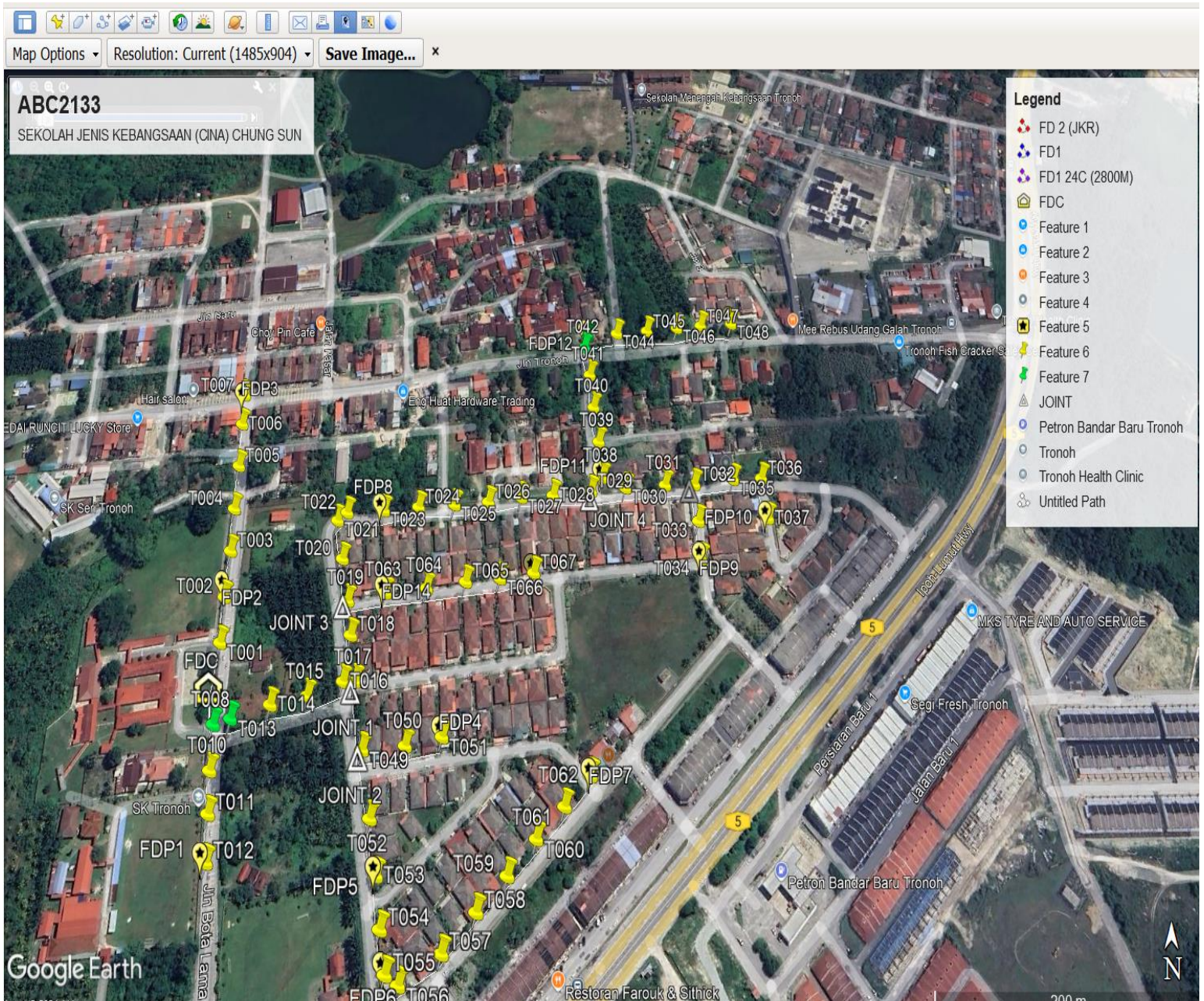
2.0 LOCAL AUTHORITY SUMMARY

Majlis Daerah Batu Gajah & JKR Daerah Kinta

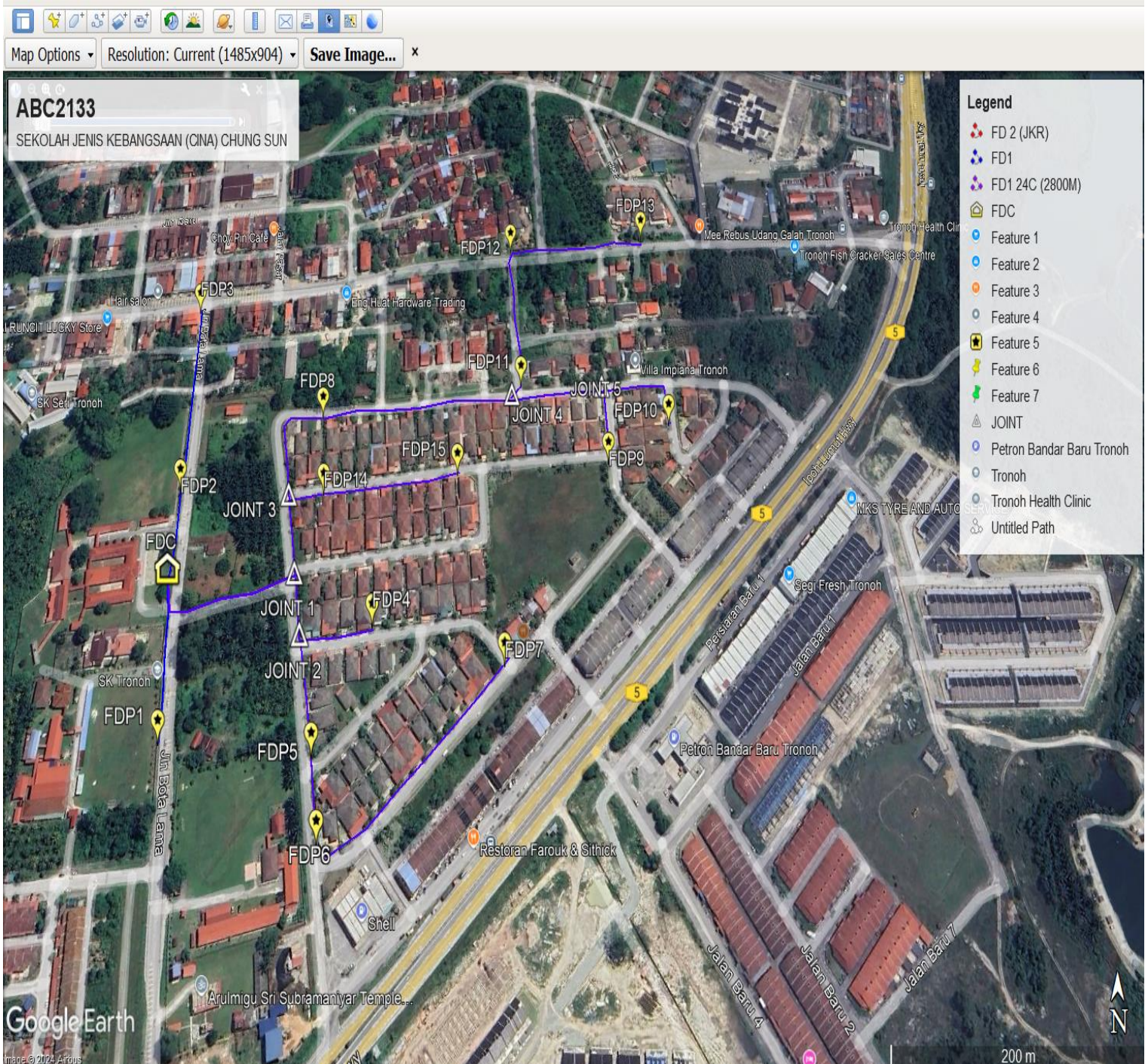
NO	ITEMS	Owner	Quantity	Distance (m)
1	HDD	JKR	-	-
		Majlis	-	-
		Estate / Private Land	-	-
2	New Pole	JKR	-	-
		Majlis	66	2060
		Estate / Private Land	-	-
Total Distance (m)				2060

3.0 SITE PLAN (KMZ)

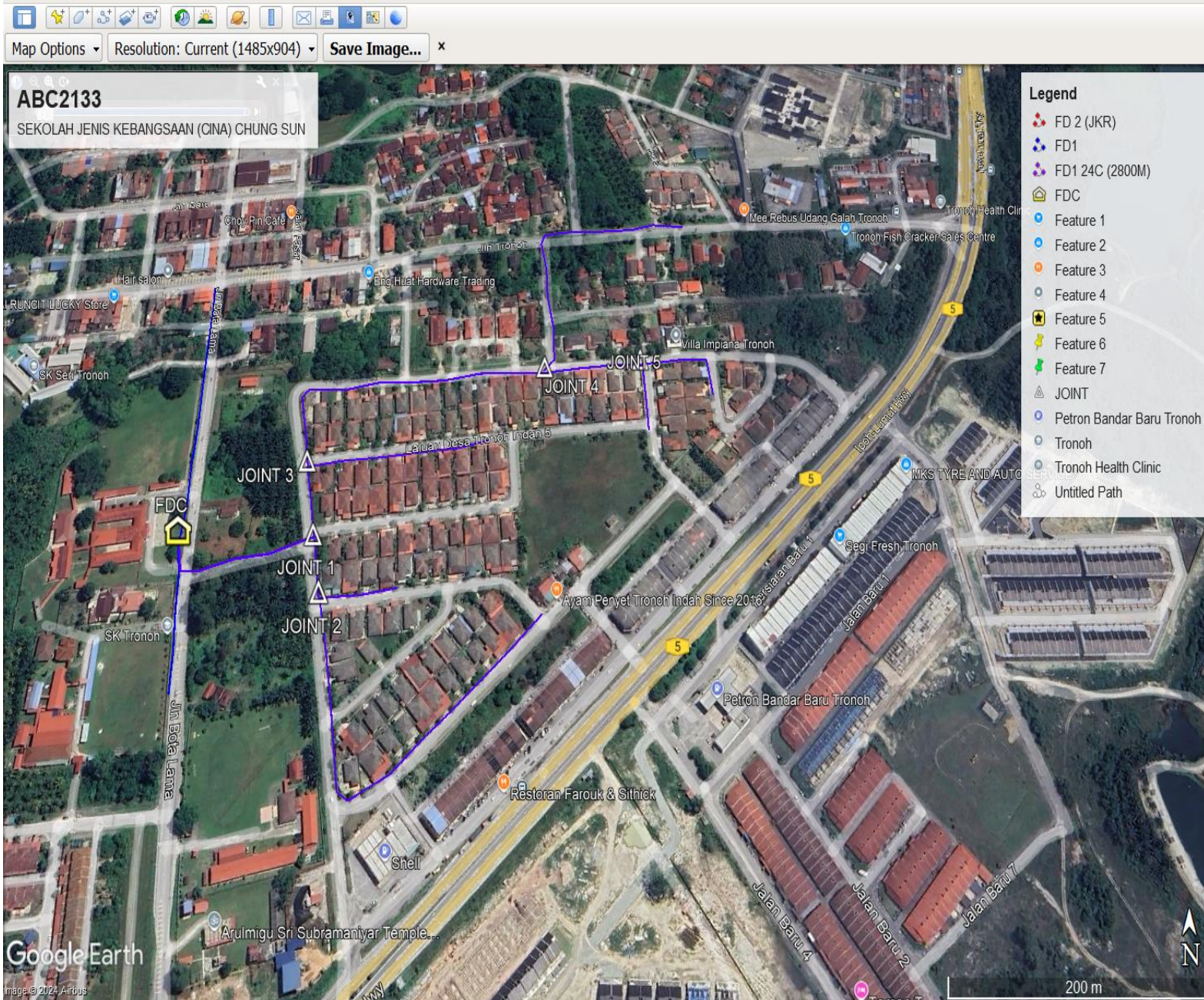
3.1 Overview Site Area (Propose New Pole)



3.2 Proposed FDP and Closure



3.3 Site Plan- KMZ Routing (All Local Authority)



Red Colour - JKR
Road Blue Colour - Majlis Road

3.0 PROPOSED NEW MANHOLE

Proposed New Manhole Coordinate					
No.	Manhole Number	Distance (m)	Latitude	Longitude	Local Authority
1	MH01	-	-	-	-
2	MH02	-	-	-	-

4.0 PROPOSED NEW POLE

Proposed New Pole Coordinate					
No.	Pole Number	Distance (m)	Latitude	Longitude	Local Authority
1	T001	35m	4.420450	100.986853	Majlis Daerah Batu Gajah
2	T002	35m	4.420764	100.986824	Majlis Daerah Batu Gajah
3	T003	35m	4.421095	100.986808	Majlis Daerah Batu Gajah
4	T004	35m	4.421408	100.986779	Majlis Daerah Batu Gajah
5	T005	35m	4.421732	100.986759	Majlis Daerah Batu Gajah
6	T006	35m	4.422069	100.986723	Majlis Daerah Batu Gajah
7	T007	35m	4.422310	100.986700	Majlis Daerah Batu Gajah
8	T008	35m	4.419922	100.986906	Majlis Daerah Batu Gajah
9	T009	35m	4.419639	100.986938	Majlis Daerah Batu Gajah
10	T010	35m	4.419386	100.986976	Majlis Daerah Batu Gajah
11	T011	35m	4.419110	100.987017	Majlis Daerah Batu Gajah
12	T012	35m	4.419957	100.987028	Majlis Daerah Batu Gajah
13	T013	35m	4.420043	100.987310	Majlis Daerah Batu Gajah
14	T014	35m	4.420104	100.987575	Majlis Daerah Batu Gajah
15	T015	35m	4.420199	100.987830	Majlis Daerah Batu Gajah
16	T016	35m	4.420201	100.987923	Majlis Daerah Batu Gajah
17	T017	35m	4.420505	100.987849	Majlis Daerah Batu Gajah
18	T018	35m	4.420740	100.987794	Majlis Daerah Batu Gajah
19	T019	35m	4.421040	100.987713	Majlis Daerah Batu Gajah
20	T020	35m	4.421322	100.987636	Majlis Daerah Batu Gajah
21	T021	35m	4.421382	100.987706	Majlis Daerah Batu Gajah
22	T022	35m	4.421397	100.988005	Majlis Daerah Batu Gajah
23	T023	35m	4.421421	100.988287	Majlis Daerah Batu Gajah
24	T024	35m	4.421439	100.988580	Majlis Daerah Batu Gajah
25	T025	35m	4.421462	100.988856	Majlis Daerah Batu Gajah
26	T026	35m	4.421499	100.989124	Majlis Daerah Batu Gajah
27	T027	35m	4.421513	100.989384	Majlis Daerah Batu Gajah
28	T028	35m	4.421545	100.989697	Majlis Daerah Batu Gajah
29	T029	35m	4.421570	100.989982	Majlis Daerah Batu Gajah
30	T030	35m	4.421592	100.990311	Majlis Daerah Batu Gajah
31	T031	35m	4.421597	100.990553	Majlis Daerah Batu Gajah
32	T032	35m	4.421319	100.990576	Majlis Daerah Batu Gajah


Proposed New Pole Coordinate

No.	Pole Number	Distance (m)	Latitude	Longitude	Local Authority
33	T033	35m	4.421040	100.990582	Majlis Daerah Batu Gajah
34	T034	35m	4.421636	100.990877	Majlis Daerah Batu Gajah
35	T035	35m	4.421646	100.991113	Majlis Daerah Batu Gajah
36	T036	35m	4.421340	100.991142	Majlis Daerah Batu Gajah
37	T037	35m	4.421652	100.989792	Majlis Daerah Batu Gajah
38	T038	35m	4.421930	100.989760	Majlis Daerah Batu Gajah
39	T039	35m	4.422211	100.989716	Majlis Daerah Batu Gajah
40	T040	35m	4.422489	100.989681	Majlis Daerah Batu Gajah
41	T041	35m	4.422729	100.989633	Majlis Daerah Batu Gajah
42	T042	35m	4.422826	100.989660	Majlis Daerah Batu Gajah
43	T043	35m	4.422844	100.989918	Majlis Daerah Batu Gajah
44	T044	35m	4.422866	100.990187	Majlis Daerah Batu Gajah
45	T045	35m	4.422892	100.990455	Majlis Daerah Batu Gajah
46	T046	35m	4.422918	100.990670	Majlis Daerah Batu Gajah
47	T047	35m	4.422934	100.990942	Majlis Daerah Batu Gajah
48	T048	35m	4.419766	100.988029	Majlis Daerah Batu Gajah
49	T049	35m	4.419790	100.988343	Majlis Daerah Batu Gajah
50	T050	35m	4.419844	100.988610	Majlis Daerah Batu Gajah
51	T051	35m	4.418461	100.988431	Majlis Daerah Batu Gajah
52	T052	35m	4.419357	100.988135	Majlis Daerah Batu Gajah
53	T053	35m	4.419038	100.988216	Majlis Daerah Batu Gajah
54	T054	35m	4.418749	100.988276	Majlis Daerah Batu Gajah
55	T055	35m	4.418515	100.988336	Majlis Daerah Batu Gajah
56	T056	35m	4.418623	100.988706	Majlis Daerah Batu Gajah
57	T057	35m	4.418841	100.988927	Majlis Daerah Batu Gajah
58	T058	35m	4.419038	100.989131	Majlis Daerah Batu Gajah
59	T059	35m	4.419244	100.989327	Majlis Daerah Batu Gajah
60	T060	35m	4.419431	100.989523	Majlis Daerah Batu Gajah
61	T061	35m	4.419614	100.989707	Majlis Daerah Batu Gajah
62	T062	35m	4.420795	100.988085	Majlis Daerah Batu Gajah
63	T063	35m	4.420826	100.988405	Majlis Daerah Batu Gajah
64	T064	35m	4.420873	100.988710	Majlis Daerah Batu Gajah
65	T065	35m	4.420896	100.988981	Majlis Daerah Batu Gajah
66	T066	35m	4.420938	100.989247	Majlis Daerah Batu Gajah

5.0 SITE PHOTOS - PROPOSED HDD AND NEW MANHOLE (N/A)

6.0 SITE PHOTOS - PROPOSED NEW POLE







NO	LOCAL COUNCIL / AUTHORITY	REMARK
1	Majlis Daerah Batu Gajah	2060m
2	JKR Daerah Perak Tengah	

