




PETA PENANDAAN LOKASI



Legend:  Proposed 225 mm VCP Sewer Pipeline

GAMBAR KAWASAN KERJA TERLIBAT

1. Persiaran Aman Pegoh 6



Gambar: Cadangan open cut sepanjang 430m di Persiaran Aman Pegoh 6

GAMBAR KAWASAN KERJA TERLIBAT

2. Persiaran Aman Pegoh 4 (Haluan kanan)



Gambar: Cadangan open cut sepanjang 440m di Persiaran Aman Pegoh 4 (Haluan kanan)

GAMBAR KAWASAN KERJA TERLIBAT

3. Persiaran Aman Pegoh 2 (Haluan kanan)



Gambar: Cadangan open cut sepanjang 440m di Persiaran Aman Pegoh 4 (Haluan kanan)

GAMBAR KAWASAN KERJA TERLIBAT

4. Persiaran Aman Pegoh 2 (Haluan kiri)



Gambar: Cadangan open cut sepanjang 300m di Persiaran Aman Pegoh 2 (Haluan kiri)

GAMBAR KAWASAN KERJA TERLIBAT


5. Persiaran Aman Pegoh 4 (Haluan kiri)



Gambar: Cadangan open cut sepanjang 290m di Persiaran Aman Pegoh 4 (Haluan kiri)

GAMBAR KAWASAN KERJA TERLIBAT

6. Lebuhr Desa Pengkalan (Haluan kiri)



Gambar: Cadangan open cut sepanjang 250m di Persiaran Aman Pegoh 4 (Haluan kiri)

GAMBAR KAWASAN KERJA TERLIBAT

7. Lebuhr Desa Pengkalan (Haluan kanan)



Gambar: Cadangan open cut sepanjang 160m di Persiaran Aman Pegoh 4 (Haluan kiri)