



(DAERAH KUALA NERUS)
SEKOLAH KEBANGSAAN BUKIT CEMPAKA



-  - total length = 614.6m
 - post = 17 nos
 - distance post = 35m







-  - total length = 3288.68m
 - post = 110 nos
 - distance post = 35m

- TOTAL POST = 127 NOS**




SITE PLAN

LEGEND :

-  - GPON CABLE
-  - BACKHAUL CABLE
-  - FIBRE DISTRIBUTION CABINET
-  - START
-  - END
-  - SCHOOL



DRAWN BY: Potyar	CLUSTER NAME : KUALA NERUS	ENDORSE BY:	KORIDOR UTILITI TEKNOLOGI TERENGGANU (Pelan Infrastruktur Utiliti)	NOTE:  AHMAD FARID BIN MOHAMAD Managing Director AZIMAT TELCO SDN BHD (1367371-U)	SHEET
	CHKD BY:		PROJECT TITLE: PERMOHONAN HAK AKSES CADANGAN LALUAN FIBER OPTIK & PENANAMAN TIANG BAGI PERMOHONAN IZIN LALU UNTUK PROJEK PENYEDIAAN DAN PENYELENGGARAAN POINT OF PRESENCE (POP) HUB INFRASTRUKTUR GENTIAN OPTIK BERHAMPIRAN DENGAN SEKOLAH, KAW. PERINDUSTRIAN, PREMIS KERAJAAN DAN KOMUNITI SEKITARNYA OLEH KEMENTERIAN KOMUNIKASI DAN MULTIMEDIA (K-KOM)		
	DATE: DEC 2024		STATE: TERENGGANU		
	DWG. NO.: NA/YAR/24/11		SCALE: NOT TO SCALE VERSION: 1		