

(DAERAH SETIU)
SEKOLAH KEBANGSAAN MERANG

5°31'51"N 102°57'21"E

SEKOLAH KEBANGSAAN
 MERANG









- total length = 1,824.91m
 - post = 52 nos
 - distance post = 35m



- total length = 14,632.09m
 - post = 418 nos
 - distance post = 35m

TOTAL POST = 470 NOS

LEGEND :


-  - GPON CABLE
-  - BACKHAUL CABLE
-  - FIBRE DISTRIBUTION CABINET
-  - START
-  - END
-  - SCHOOL



5°28'14"N 102°53'13"E

SITE PLAN



DRAWN BY: Potyar	CLUSTER NAME : SETIU	ENDORSE BY:	KORIDOR UTILITI TEKNOLOGI TERENGGANU (Pelan Infrastruktur Utiliti)	NOTE:  AHMAD FARID BIN MOHAMAD Managing Director AZIMAT TELCO SDN BHD (1367371-U)	SHEET	
	CHKD BY:					PROJECT TITLE: PERMOHONAN HAK AKSES CADANGAN LALUAN FIBER OPTIK & PENANAMAN TIANG BAGI PERMOHONAN IZIN LALU UNTUK PROJEK PENYEDIAAN DAN PENYELENGGARAAN POINT OF PRESENCE (POP) HUB INFRASTRUKTUR GENTIAN OPTIK BERHAMPIRAN DENGAN SEKOLAH, KAW. PERINDUSTRIAN, PREMIS KERAJAAN DAN KOMUNITI SEKITARNYA OLEH KEMENTERIAN KOMUNIKASI DAN MULTIMEDIA (K-KOM)
	DATE: DEC 2024		STATE: TERENGGANU			
	DWG. NO.: NA/YAR/24/11		SCALE: NOT TO SCALE		VERSION: 1	