

2.0 BUTIRAN JALAN TERLIBAT

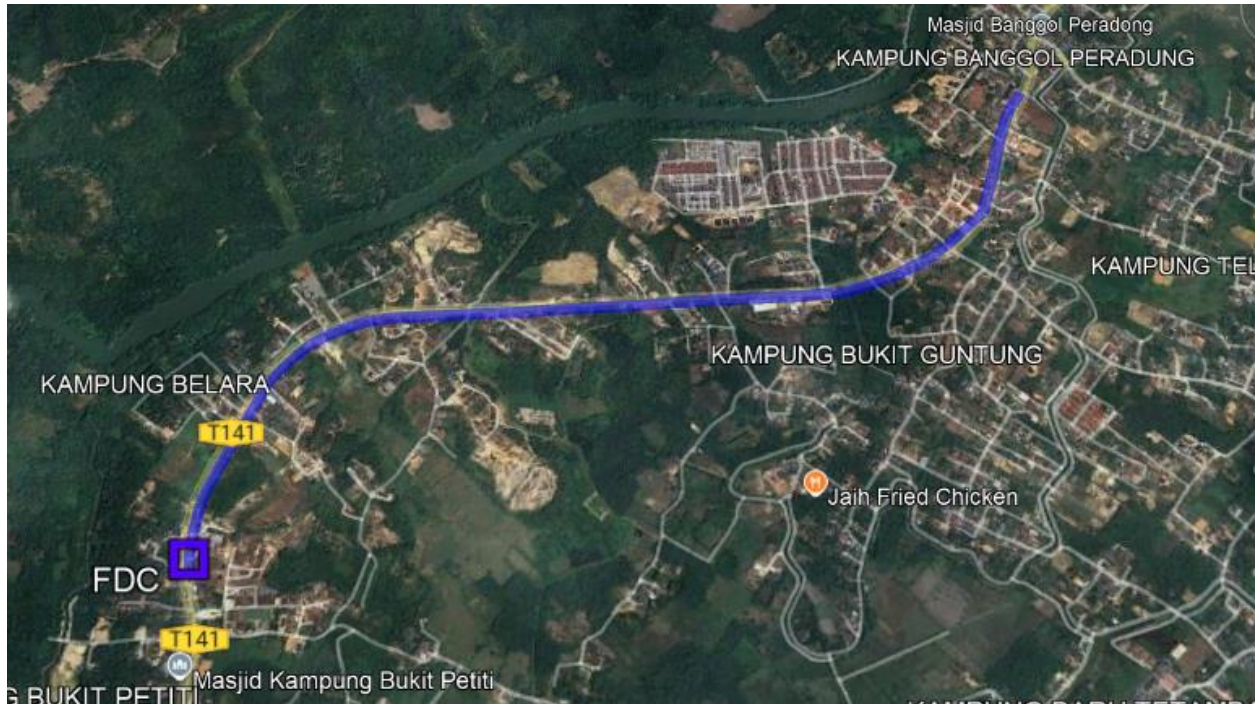
Maklumat Laluan Fiber

2.1	NAMA JALAN	DAERAH	KAEDAH KERJA	KOORDINAT MULA	KOORDINAT AKHIR	JARAK (METER)
	JALAN BULUH GADING – KG PERDUNG	KUALA TERENGGANU	Plinth	5.309862, 103.027393		1 X 1 Meter
	JALAN BULUH GADING – KG PERDUNG	KUALA TERENGGANU	Kabinet	5.309862, 103.027393		1 X 1 Meter
	JALAN BULUH GADING – KG PERDUNG	KUALA TERENGGANU	Aerial Fiber Routing (Anggaran)	5.309862, 103.027393	5.322673, 103.048703	3240 Meter (Anggaran)
	JALAN BULUH GADING – KG PERDUNG	KUALA TERENGGANU	Opencut	5.315893° 103.030314°	5.316099° 103.030813°	60 Meter
JUMLAH JARAK PERMOHONAN						3300 Meter

Maklumat Permohonan Asal

2.2	NAMA JALAN	DAERAH	KAEDAH KERJA	KOORDINAT MULA	KOORDINAT AKHIR	JARAK (METER)
	JALAN BULUH GADING – KG PERDUNG	KUALA TERENGGANU	Plinth	5.309862, 103.027393		1 X 1 Meter
	JALAN BULUH GADING – KG PERDUNG	KUALA TERENGGANU	Kabinet	5.309862, 103.027393		1 X 1 Meter
	JALAN BULUH GADING – KG PERDUNG	KUALA TERENGGANU	Aerial Fiber Routing (Anggaran)	5.309862, 103.027393	5.322673, 103.048703	3086 Meter (Anggaran)
JUMLAH JARAK PERMOHONAN						3086 Meter

CADANGAN TEKNIKAL UNTUK SEKOLAH KEBANGSAAN BUKIT PETITI



MAKLUMAT CADANGAN TEKNIKAL

Nama Site:	SEKOLAH KEBANGSAAN BUKIT PETITI
Site ID:	TBA3062
Lokasi PoP Kabinet:	Jalan Buluh Gading - Kg Perdung
GPS Koordinat:	5.309735° 103.027431°
Lokasi Laluan Fiber	Jalan Buluh Gading - Kg Perdung
GPS Koordinat : (Titik Mula-Anggaran)	5.309735° 103.027431°
GPS Koordinat : (Titik Akhir-Anggaran)	5.322673, 103.048703
Tarikh:	3/11/2024

Kandungan:

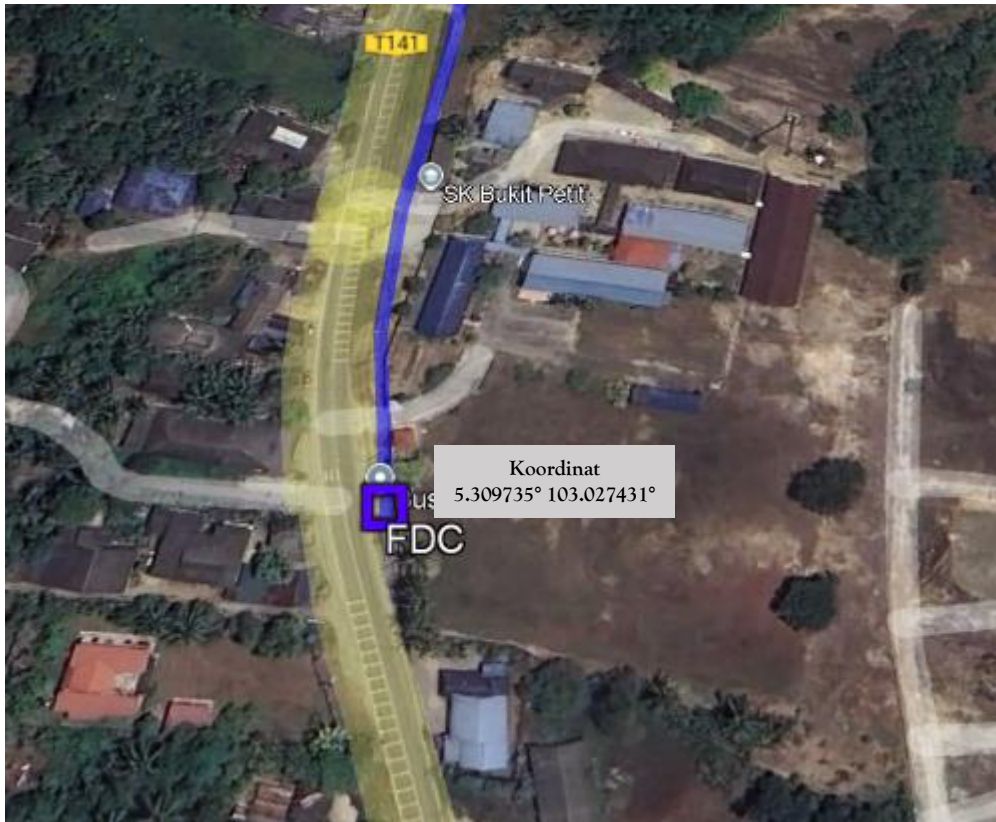
1. Ringkasan Pelaksanaan
2. Peta Penandaan Lokasi (Plinth Kabinet)
3. Gambar Lokasi (*Plinth* Kabinet)
4. Cadangan Laluan Kabel Fiber Pole
5. Cadangan Jadual & Skop Kerja Pelaksanaan PoP *Plinth* Kabinet
6. Cadangan Jadual & Skop Kerja Pelaksanaan Fiber

1. RINGKASAN PELAKSANAAN

1.1 Cadangan Pelaksanaan

Bil	Perkara	Kuantiti
1	PoP <i>Plinth</i> Kabinet Satu (1) unit	1
2	Jumlah Cadangan Fiber Pole 90 poles	90
3	Jumlah Jarak Fiber Pole (Anggaran) 3.24	3240m

2. PETA PENANDAAN LOKASI *PLINTH* KABINET (PoP)



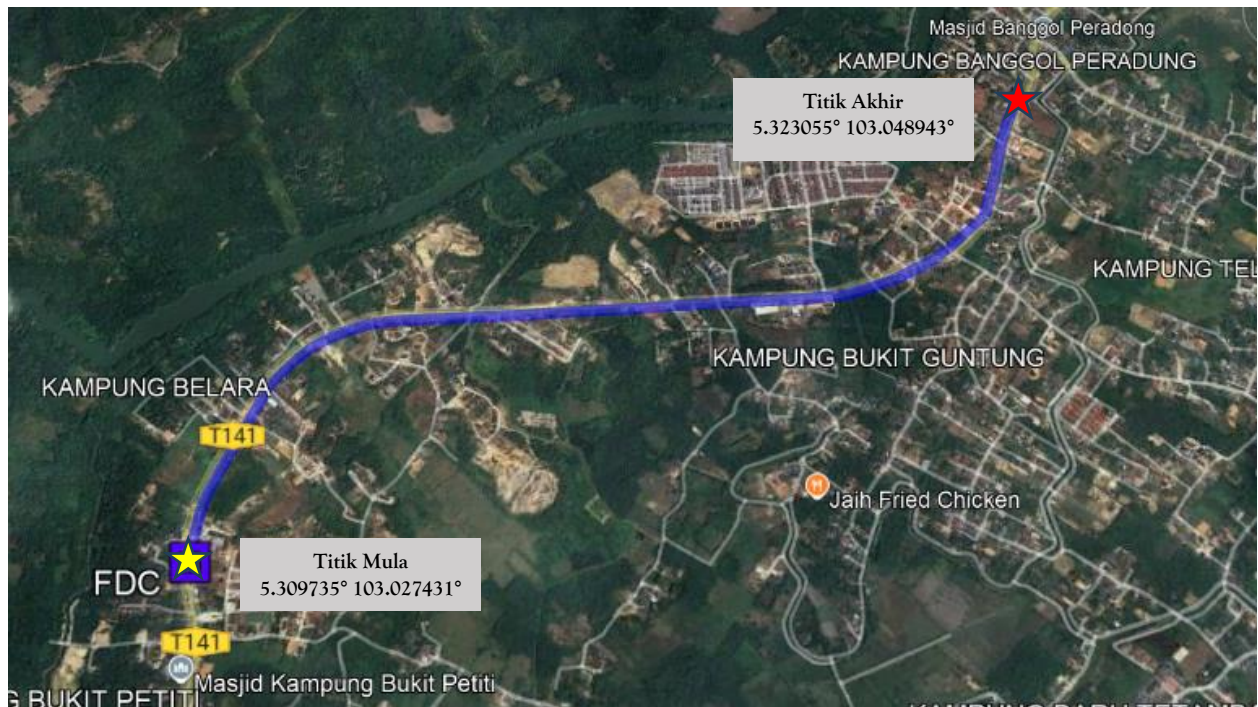
 SEKOLAH KEBANGSAAN BUKIT PETITI (TBA3062)



 POP

3. GAMBAR LOKASI *PLINTH* KABINET (PoP)



4. CADANGAN LALUAN KABEL FIBER POLE (ANGGARAN)



-  Kawasan Sempadan Fiber Servis
-  Laluan Kabel Fiber (Main GPON)
-  Laluan Kabel Fiber (Backhaul)
-  Laluan Kabel Fiber (Under Ground)
-  Sekolah
-  POP
-  Titik Mula Fiber
-  Titik Akhir Fiber

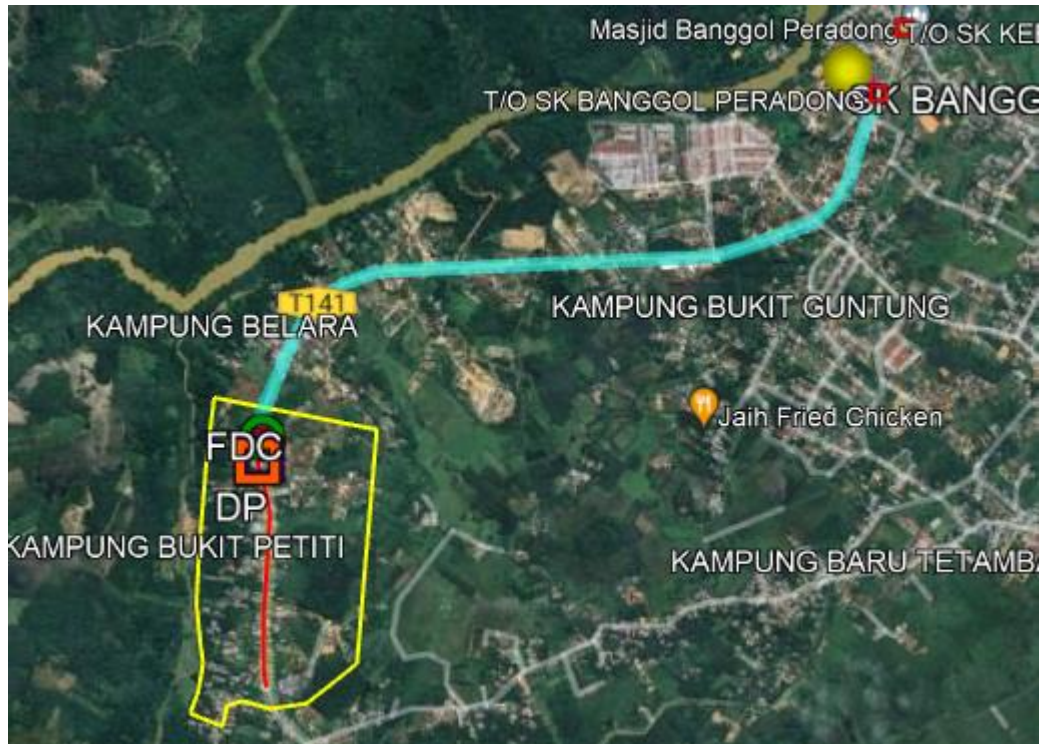
**5. CADANGAN JADUAL & SKOP KERJA AWAL
PELAKSANAAN
PoP *PLINTH*KABINET**

Bil	Perkara	Hari	1	2	3	4	5	6	7	8	9	10	11	12	13	14
1	<u>Kerja Civil, Teknikal dan, Elektrikal</u>															
1.1	Persiapan di Tapak	1														
1.2	Kerja Pemasangan <i>Plinth</i> PoP	1														
1.3	Kerja Pemasangan Kabinet, FDC & rectifier	1														

6. CADANGAN JADUAL & SKOP KERJA PELAKSANAAN FIBER

Bil	Perkara	Bulan /Minggu											
		Nov 2024			Dec 2024			Jan 2025					
		Minggu 3-4			Minggu 1-4			Minggu 1-2		Minggu 3-4			
1	Persiapan di Tapak	■											
2	Kerja Pengesahan Kabel	■											
3	Kerja Pengorekan		■	■									
4	Kerja Rentang Kabel				■	■	■						
5	Kerja Menimbus Tanah							■	■				
6	Kerja Penurapan Jalan/Pembersihan Tapak									■	■		
7	<i>Integration, Testing & Commissioning</i>											■	■
8	Selesai												■

Maklumat Permohonan Awal



2.2	NAMA JALAN	DAERAH	KAEDAH KERJA	KOORDINAT MULA	KOORDINAT AKHIR	JARAK (METER)
	JALAN BULUH GADING – KG PERDUNG	KUALA TERENGGANU	Aerial Fiber Routing (Anggaran)	5.309862, 103.027393	5.322673, 103.048703	3086 Meter (Anggaran)
JUMLAH JARAK PERMOHONAN						3086 Meter

Gambarajah Laluan Fiber



Laluan kanan jalan – Hijau
Laluan kiri jalan – Kuning



Laluan kiri jalan, dari titik awal



Laluan kanan jalan - TNB Pylon Opencut – 60m



Laluan kanan jalan menyeberang ke kiri jalan (Overhead)



Laluan kiri jalan



Laluan kiri jalan, sehingga titik akhir - 5.323055° 103.048943°

-Tamat-