

## TECHNICAL PROPOSAL

### POP2 ABB2093 SEKOLAH KEBANGSAAN SERI TRONOH (D-SIDE)

<b>Company Name</b>	: SEGALA DELIMA (M) SDN BHD
<b>Company Address</b>	: No. 8, Jalan Ampang Baru 6B, Pusat Perdagangan Baru, 31350 Ipoh, Perak
<b>Prepared By</b>	: Nasrohaizan
<b>Date</b>	: 27/11/2024



**Point A**



**Point B**

#### Starting Point

Site / Boundary Name	: Sekolah Kebangsaan Seri Tronoh
District	: Tronoh
Postcode	: 31750
State	: Perak
GPS Coordinate	: <a href="#">4.421932</a> , <a href="#">100.985420</a>
LRD	: A

#### End Point

Site / Boundary Name	: Taman Tronoh Hijau
Address	: Taman Tronoh Hijau
District	: Tronoh
Postcode	: 31700
State	: Perak
GPS Coordinate	: <a href="#">4.424103</a> , <a href="#">100.985056</a>
LRD	: B

## 1.0 WORK SUMMARY

NO	PROPOSED DISTANCE AND METHOD	UNIT	QUANTITY
1	Horizontal Directional Drilling (HDD)	m	0
2	Carriage Way Open Trench(CW)	m	0
3	Grass Verge Open Trenching (GV)	m	0
4	Micro Trenching (MT)	m	0
Total			0

NO	OTHER INFORMATION	UNIT	QUANTITY
1	Installation of Short Span ADSS Fiber Cables	m	1879
2	Install New Pole	ea	69
3	Install New JRC7 Manhole	ea	0
4	Install GI Riser 100mm	ea	0
5	Install Fiber Distribution Point and Closure (Splicing, Termination and Testing)	ea	16
6	Estimated Time Required for Completion	days	30

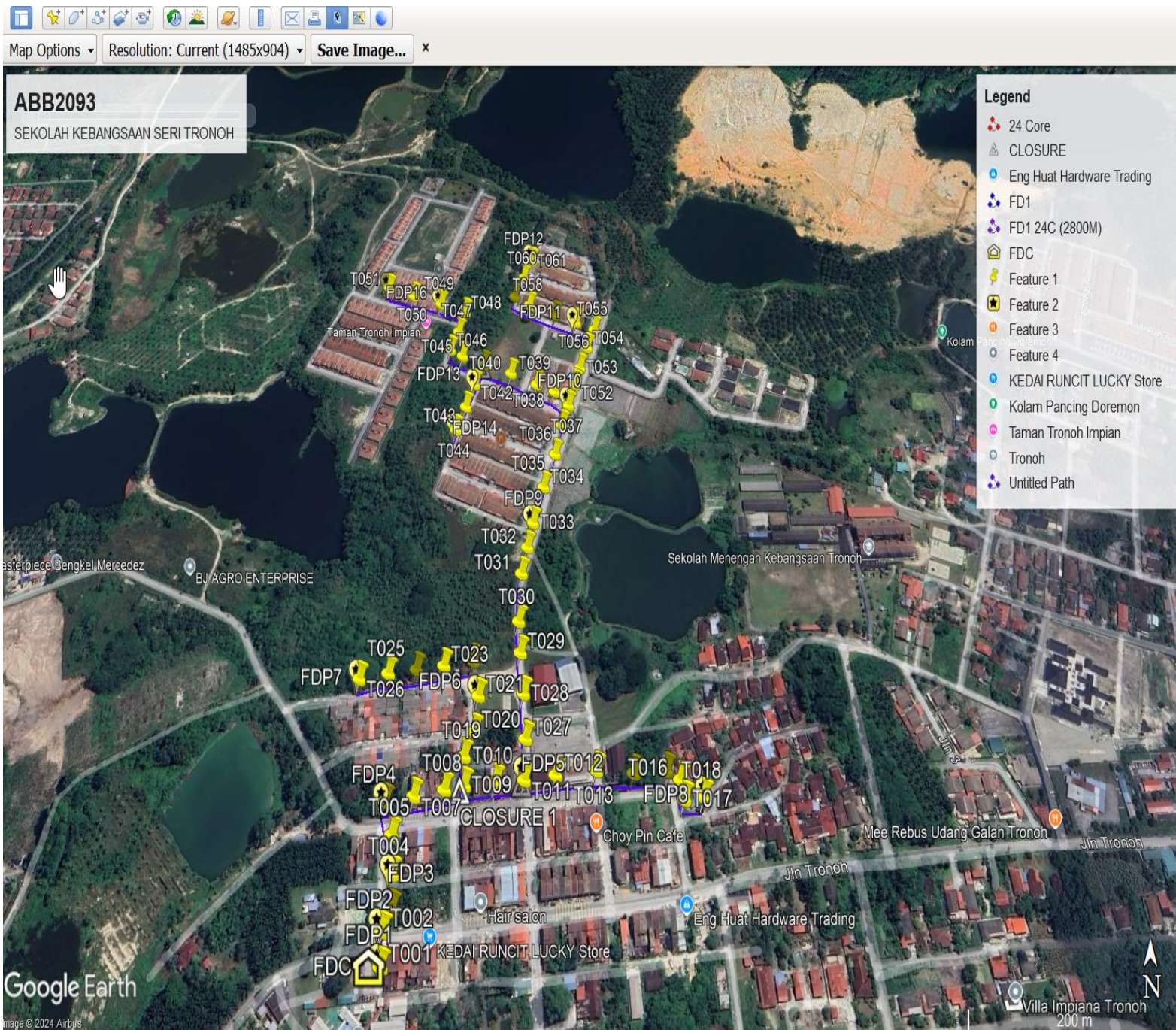
## 2.0 LOCAL AUTHORITY SUMMARY

Majlis Daerah Batu Gajah & JKR Daerah Kinta

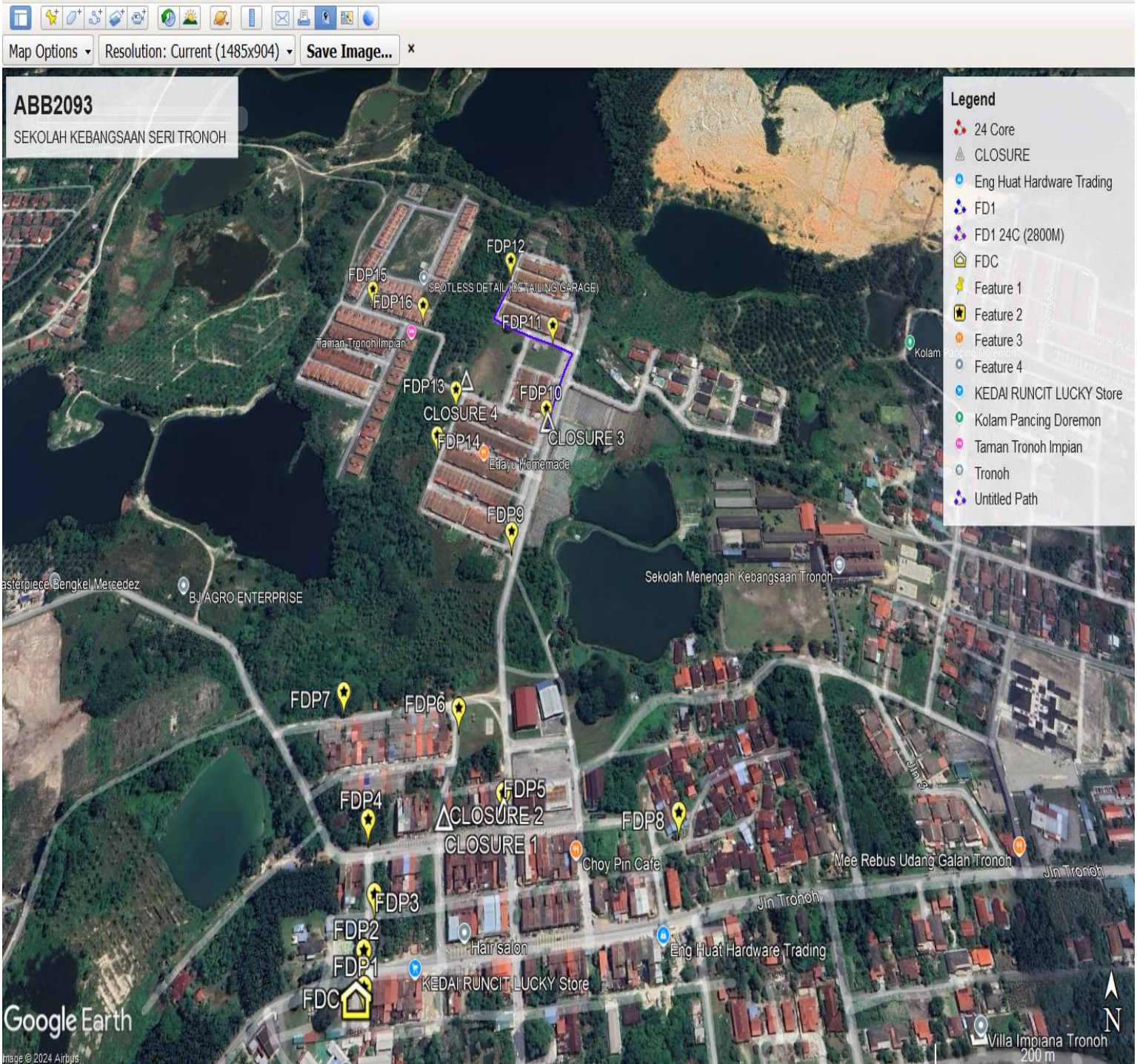
NO	ITEMS	Owner	Quantity	Distance (m)
1	HDD	JKR	-	-
		Majlis	-	-
		Estate / Private Land	-	-
2	New Pole	JKR	-	-
		Majlis	61	1879
		Estate / Private Land	-	-
<b>Total Distance (m)</b>				<b>1879</b>

### 3.0 SITE PLAN (KMZ)

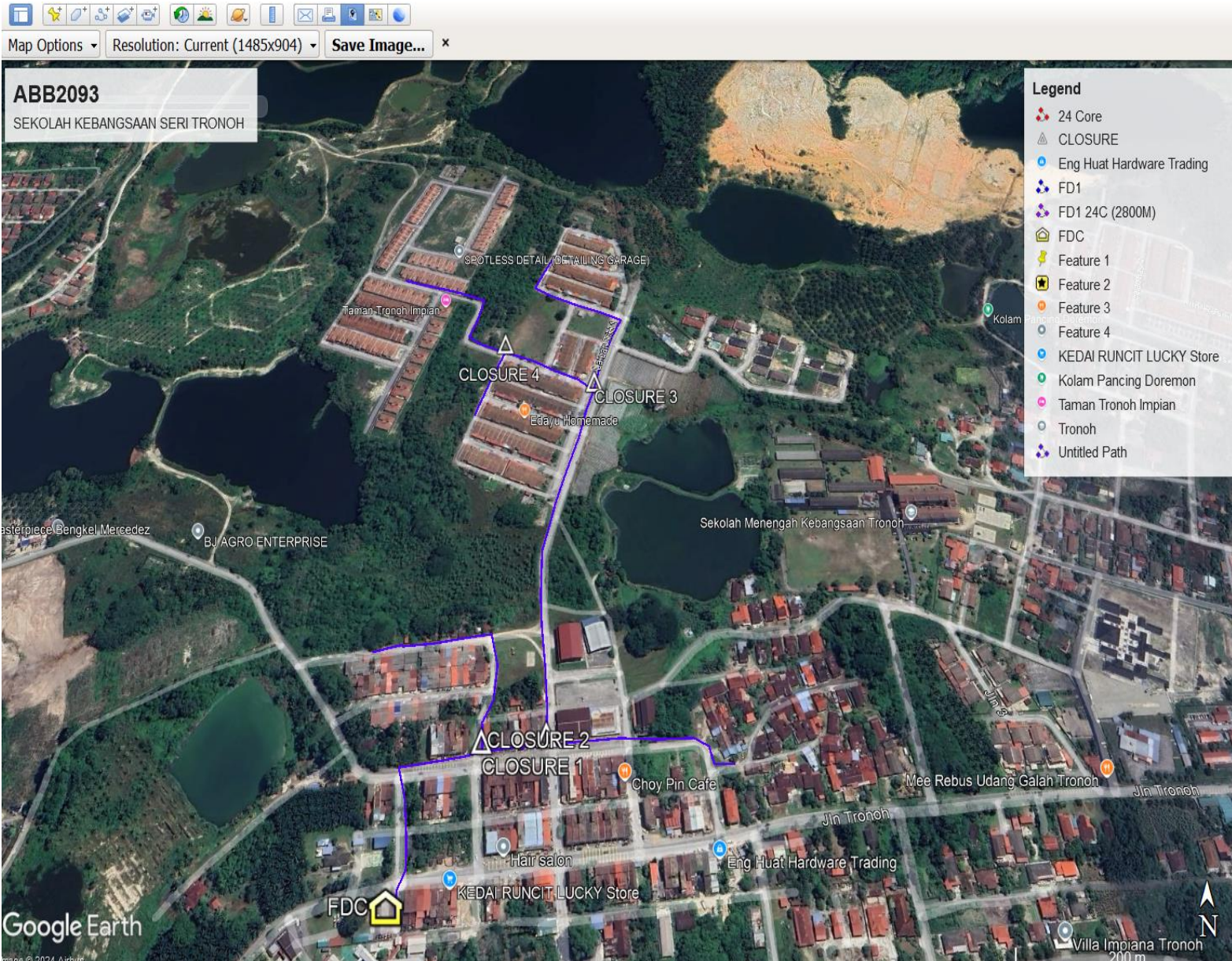
#### 3.1 Overview Site Area (Propose New Pole)



### 3.2 Proposed FDP and Closure



### 3.3 Site Plan- KMZ Routing (All Local Authority)



Red Colour - JKR  
Road Blue Colour - Majlis Road

### 3.0 PROPOSED NEW MANHOLE

Proposed New Manhole Coordinate					
No.	Manhole Number	Distance (m)	Latitude	Longitude	Local Authority
1	MH01	-	-	-	-
2	MH02	-	-	-	-

### 4.0 PROPOSED NEW POLE


Proposed New Pole Coordinate					
No.	Pole Number	Distance (m)	Latitude	Longitude	Local Authority
1	T001	35m	4.421928	100.985405	Majlis Daerah Batu Gajah
2	T002	35m	4.422166	100.985392	Majlis Daerah Batu Gajah
3	T003	35m	4.422315	100.985451	Majlis Daerah Batu Gajah
4	T004	35m	4.422566	100.985424	Majlis Daerah Batu Gajah
5	T005	35m	4.422853	100.985390	Majlis Daerah Batu Gajah
6	T006	35m	4.423102	100.985295	Majlis Daerah Batu Gajah
7	T007	35m	4.423146	100.985559	Majlis Daerah Batu Gajah
8	T008	35m	4.423197	100.985841	Majlis Daerah Batu Gajah
9	T009	35m	4.423230	100.986023	Majlis Daerah Batu Gajah
10	T010	35m	4.423257	100.986314	Majlis Daerah Batu Gajah
11	T011	35m	4.423271	100.986586	Majlis Daerah Batu Gajah
12	T012	35m	4.423309	100.986881	Majlis Daerah Batu Gajah
13	T013	35m	4.423349	100.987262	Majlis Daerah Batu Gajah
14	T014	35m	4.423323	100.987618	Majlis Daerah Batu Gajah
15	T015	35m	4.423341	100.987926	Majlis Daerah Batu Gajah
16	T016	35m	4.423275	100.988054	Majlis Daerah Batu Gajah
17	T017	35m	4.423122	100.988084	Majlis Daerah Batu Gajah
18	T018	35m	4.423136	100.988265	Majlis Daerah Batu Gajah
19	T019	35m	4.423458	100.986003	Majlis Daerah Batu Gajah
20	T020	35m	4.423662	100.986087	Majlis Daerah Batu Gajah
21	T021	35m	4.423967	100.986108	Majlis Daerah Batu Gajah
22	T022	35m	4.424274	100.986035	Majlis Daerah Batu Gajah
23	T023	35m	4.424228	100.985745	Majlis Daerah Batu Gajah
24	T024	35m	4.424197	100.985473	Majlis Daerah Batu Gajah
25	T025	35m	4.424156	100.985198	Majlis Daerah Batu Gajah
26	T026	35m	4.424115	100.984914	Majlis Daerah Batu Gajah
27	T027	35m	4.423604	100.986584	Majlis Daerah Batu Gajah
28	T028	35m	4.423989	100.986548	Majlis Daerah Batu Gajah
29	T029	35m	4.424350	100.986502	Majlis Daerah Batu Gajah
30	T030	35m	4.424632	100.986474	Majlis Daerah Batu Gajah
31	T031	35m	4.425081	100.986483	Majlis Daerah Batu Gajah
32	T032	35m	4.425333	100.986536	Majlis Daerah Batu Gajah

**Proposed New Pole Coordinate**

No.	Pole Number	Distance (m)	Latitude	Longitude	Local Authority
33	T033	35m	4.425574	100.986589	Majlis Daerah Batu Gajah
34	T034	35m	4.425953	100.986691	Majlis Daerah Batu Gajah
35	T035	35m	4.426321	100.986809	Majlis Daerah Batu Gajah
36	T036	35m	4.426665	100.986878	Majlis Daerah Batu Gajah
37	T037	35m	4.426898	100.986952	Majlis Daerah Batu Gajah
38	T038	35m	4.427063	100.986783	Majlis Daerah Batu Gajah
39	T039	35m	4.427148	100.986572	Majlis Daerah Batu Gajah
40	T040	35m	4.427288	100.986264	Majlis Daerah Batu Gajah
41	T041	35m	4.427392	100.985940	Majlis Daerah Batu Gajah
42	T042	35m	4.427144	100.985846	Majlis Daerah Batu Gajah
43	T043	35m	4.426869	100.985764	Majlis Daerah Batu Gajah
44	T044	35m	4.426588	100.985671	Majlis Daerah Batu Gajah
45	T045	35m	4.427507	100.985673	Majlis Daerah Batu Gajah
46	T046	35m	4.427590	100.985521	Majlis Daerah Batu Gajah
47	T047	35m	4.427830	100.985602	Majlis Daerah Batu Gajah
48	T048	35m	4.428096	100.985658	Majlis Daerah Batu Gajah
49	T049	35m	4.428237	100.985343	Majlis Daerah Batu Gajah
50	T050	35m	4.428356	100.984990	Majlis Daerah Batu Gajah
51	T051	35m	4.428473	100.984671	Majlis Daerah Batu Gajah
52	T052	35m	4.427160	100.987024	Majlis Daerah Batu Gajah
53	T053	35m	4.427371	100.987080	Majlis Daerah Batu Gajah
54	T054	35m	4.427634	100.987163	Majlis Daerah Batu Gajah
55	T055	35m	4.427878	100.987248	Majlis Daerah Batu Gajah
56	T056	35m	4.427966	100.987023	Majlis Daerah Batu Gajah
57	T057	35m	4.428061	100.986768	Majlis Daerah Batu Gajah
58	T058	35m	4.428194	100.986448	Majlis Daerah Batu Gajah
59	T059	35m	4.428310	100.986261	Majlis Daerah Batu Gajah
60	T060	35m	4.428577	100.986359	Majlis Daerah Batu Gajah
61	T061	35m	4.428829	100.986455	Majlis Daerah Batu Gajah

**5.0 SITE PHOTOS - PROPOSED HDD AND NEW MANHOLE (N/A)**

**6.0 SITE PHOTOS - PROPOSED NEW POLE**







NO	LOCAL COUNCIL / AUTHORITY	REMARK
1	Majlis Daerah Batu Gajah	1879m
2	JKR Daerah Kinta	



