

KLABANG RIA

NO. 6

KOORDINAT MULA
4.683995, 101.106575

KLEBANG RIMA
KLEBANG PUTRA No.2

(4°41'2.27"N, 101° 6'23.73"E)

JALAN PUTRA A/10

JALAN PUTRA A/11

Petunjuk: (Cadangan)

- Kabel B/Tanah VT 240mmp x 3 teras xlpe alum (11kV)
- Kabel B/Tanah VR 300mmp x 4 teras xlpe alum (1kV)
- Kabel B/Tanah VR 185mmp x 4 teras xlpe alum (1kV)
- Sesalur Atas VR ABC 3x185+120+16mmp
- Sesalur KakiLima PVC 19/064 (35mmp)

P/Pembekal 1600A

P/Pembekal 800A

Stay

Tiang Konkrit 9.0m

Black Box

Paip Corrugated 150mmp - atas jalan bertar

Paip Corrugated 100mmp - atas jalan bertar


Petunjuk: (Sediada)

--- Kabel B/Tanah VT 240mmp x 3 teras xlpe alum (11kV)

Meter

250 Meter

250 Meter



KAWASAN LAPANG

4.683445, 101.108186

(4°41'0.35"N, 101° 6'29.41"E)

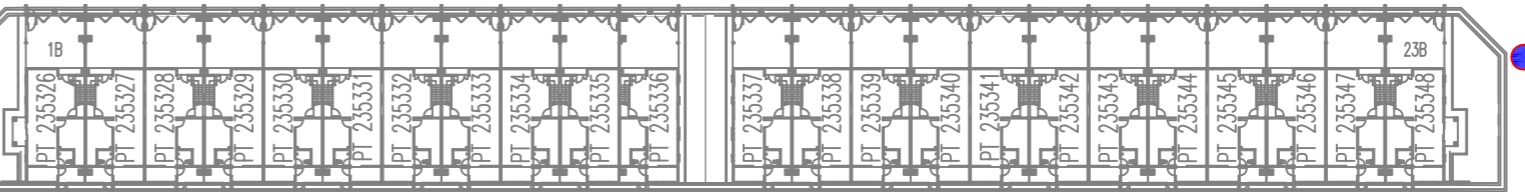
LRK

S. KHAS

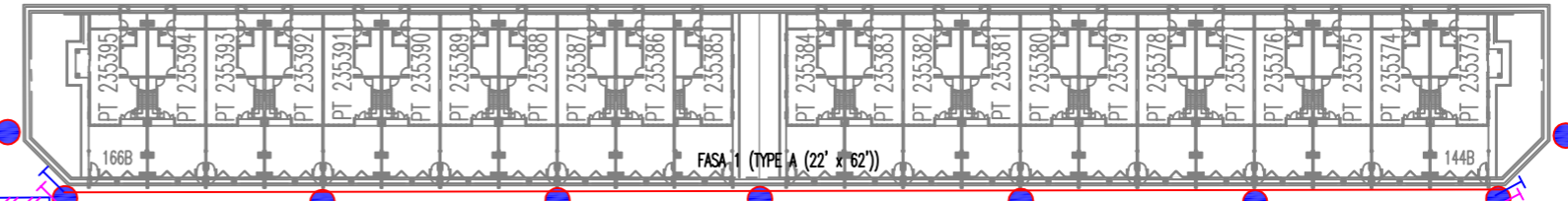
KAWASAN LAPANG

KAWASAN LAPANG

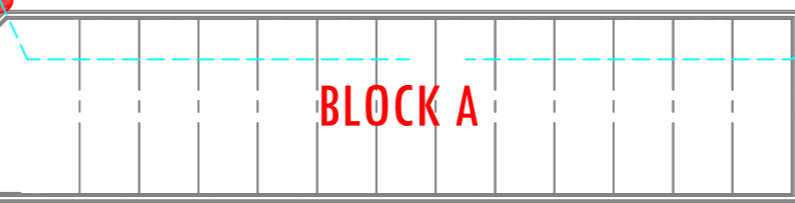
KOORDINAT AKHIR
4.682384, 101.107353



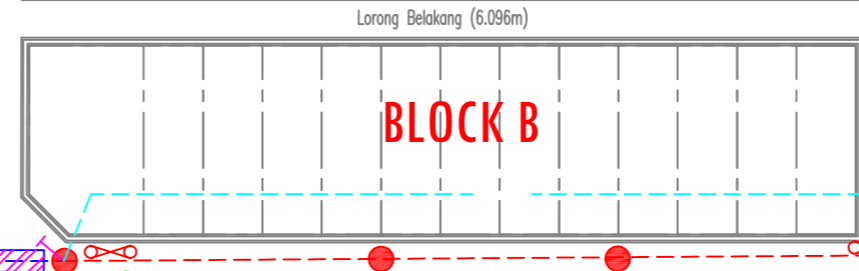
Lorong Belakang (6.096m)



FASA 1 (TYPE A (22' x 62'))



Lorong Belakang (6.096m)



Kawasan: Daerah
No. Fail: TGR 1921

CADANGAN PINDAAN KELULUSAN PELAN BANGUNAN (MBI(04)OSC(259-B)L/B/6/128/271/19 BERTARIKH 11 OKTOBER 2019) YANG MENGANUNGI (FASA 2 & 3) :
a) 40 UNIT RUMAH TERES 2 TINGKAT (JENIS B - 22'x65') DI ATAS PLOT 167B (PT235396) - PLOT 191B (PT235420) & PLOT 192B (PT228618) - PLOT 206B (PT228632)
b) 40 UNIT RUMAH TERES 2 TINGKAT (JENIS C - 22'x70') DI ATAS PLOT 255B (PT228681) - PLOT 269B (PT 228695) & PLOT 270B (PT235421) - PLOT 294B (PT235445)
DI ATAS SEBAHAGIAN PT 181652, TAMAN KLEBANG RIA, MUKIM HULU KINTA, DAERAH KINTA, PERAK DARUL RIDZUAN, UNTUK : TETUAN NAMCOM DEVELOPMENT SDN.BHD.

ALL RIGHTS RESERVED
LUKISAN INI TIDAK BOLEH DIUBAHSUAI
TANPA KEBENARAN DARI JURUTERA
TENAGA NASIONAL BERHAD

Pindaan Dilukis : FIRDAUS Diluluskan : HANI
Disemak : SHUHALMI Tarikh : 10.02.2024
No. Lukisan : C/POH/PTAPAK/TGR 1921

PELAN TAPAK KABEL LV