

YATENI BIN HAJI MARZUKI
GM 2474, LOT 2634,
MUKIM CHANGKAT JONG,
36000 TELUK INTAN,
PERAK

Ruj. Kami :
Ruj. Tuan :
Tarikh : 26 Mac 2025

KORIDOR UTILITI DARUL RIDZUAN SDN BHD
B-G-11, Greentown Suria,
Jalan Dato Seri Ahmad Said,
30450 Ipoh,
Perak Darul Ridzuan

U/P : Pegawai Koridor Negeri

Tuan,

**BEKALAN ELEKTRIK KE LOT 2634 KAMPUNG BATU 38 1/2 KUNCI AIR DEGONG, 36700
LANGKAP, PERAK**

PER: PERMOHONAN IZIN LALU

Dengan segala hormatnya perkara di atas adalah dirujuk.

2. Bersama-sama ini kami sertakan dokumen-dokumen / lampiran berkaitan untuk rujukan dan kelulusan pihak tuan:-
 - i. Borang Kelulusan Izin Lalu (BKIL)
 - ii. Lukisan Tapak (Pelan Skematik)
 - iii. Peta Penandaan Lokasi
 - iv. Gambar Lokasi
3. Mohon pihak tuan mengaturkan satu tarikh lawatan tapak bersama bagi menentukan serta meluluskan cadangan laluan yang dinyatakan seperti di atas.
4. Sebarang pertanyaan atau kemusykilan berhubung perkara ini, pihak tuan boleh menghubungi pegawai kami **MOHAMMAD SHAHRIR BIN SAZARI** di talian **017-4552512** dan pada emel shahrir6182@gmail.com untuk keterangan lanjut.
5. Perhatian serta kerjasama pihak tuan amat dihargai dan diucapkan terima kasih.


Sekian.

Yang Benar,



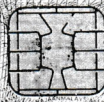


YATENI BIN HAJI MARZUKI

**KAD PENGENALAN
MALAYSIA
IDENTITY CARD**

MyKad 

610525-08-6977



YATENI BIN HAJI MARZUKI

**NO 581 JALAN DIAWAN 4
TAMAN PERMAI
MAMBANG DIAWAN
31950 KAMPAR
PERAK**

**WARGANEGARA
ISLAM LELAKI**



**KETUA PENGARAH
PENDAFTARAN NEGARA**

610525-08-6977-04-01
(6764580)
T1043751(B)

**Touch
ngo**

**80K
chip**

SN: D460230FF7

Kanun Tanah Negara
Borang 5De
(Jadual Keenam Belas)
GERAN MUKIM


No. Hakmilik: 2474	Cukai Tahunan: RM74.00
--------------------	------------------------

Negeri : PERAK
Daerah : HILIR PERAK
Mukim : Mukim Changkat Jong
Tempat : CHIKUS
No. Lot : Lot 2634
Luas Lot : 2.0968 Hektar
(5 Ekar 0 Rood 8.29 Pole)
Kategori Penggunaan Tanah : Pertanian
No. Lembaran Piawai : 840
No. Pelan Akui : 3457
No. Fail : PTHP 7/072 SK.2 (CJ)

Tanah yang diperihalkan di atas dipegang selama-lamanya oleh tuan punya pada masa dia dinamakan dalam rekod ketuanpunyaan di bawah, tertakluk kepada peruntukan Kanun Tanah Negara, kepada kategori yang dinyatakan di atas, dan kepada syarat-syarat nyata dan sekatan-sekatan kepentingan yang dinyatakan di bawah, sebagai balasan bagi pembayaran cukai tahunan yang sewajarnya.

Dengan perintah Pihak Berkuasa Negeri

Didaftarkan 31 Mei 2002



.....t.t.....
Pendaftar

Pelan tanah, bagi maksud pengenalpastian, ialah dalam Borang B1e.

SYARAT-SYARAT NYATA

Tanaman Dusun - Dusun

ID Hakmilik : 080702GM00002474
Tarikh : 12/02/2021
No. Versi : 1
Muka Surat : 1 [2]

SEKATAN-SEKATAN KEPENTINGAN

TIADA

(Hendaklah dilengkapkan apabila hakmilik dikeluarkan bagi sambungan)

Tarikh mula-mula pemberimilikan :
No. hakmilik asal (tetap atau sementara) : EMR 4329 Mukim Durian Sebatang
No. hakmilik terakhir sebelum ini : EMR 1447 Mukim Changkat Jong
(jika berlainan daripada di atas)

REKOD KETUANPUNYAAN

YATENI BIN HAJI MARZUKI, No.KP : 610525-08-6977, Warganegara Malaysia, 1/1 Bahagian
NO.58 JALAN DIAWAN, TAMAN PERMAI, MAMBANG DIAWAN, KAMPAR, 31900 PERAK

REKOD URUSAN

No. Perserahan 07N5501/2015 Remisyen

DIBERI REMISYEN CUKAI TANAH SEBANYAK 50% DARIPADA PERATUS KENAIKAN YANG DIKENAKAN BAGI
TAHUN 2016 HINGGA 2018 MENGIKUT MMK.BIL.1824 PADA 12 OGOS 2015
didaftarkan pada 18 November 2015 jam 08:00:12 petang
(No. Rujukan Fail : PCT 2015)

No. Perserahan 07N1844/2018 Remisyen


DIKALKAN REMISYEN SEPERTI SYOR PINDAAN CUKAI TANAH TAHUN 2016 SEHINGGA 2020 UNTUK
BANGUNAN KEDIAMAN, TANAH PERTANIAN (BAWAH 40 HEKTAR) DAN BANGUNAN PERINDUSTRIAN
MENGIKUT MMK BIL.1948 PADA 15/8/2018
didaftarkan pada 06 Oktober 2018 jam 11:49:29 pagi

PERKARA LAIN YANG MELIBATKAN HAKMILIK

Cukai tanah dipinda dari RM 63.00 kepada RM 74.00
menurut Seksyen 101 Kanun Tanah Negara mulai dari 01 Januari 2016
No. Warta 2986 bertarikh 15 Oktober 2015

No. Perserahan 07NB1282/2019 Pembetulan di bawah seksyen 380 KTN

didaftarkan pada 06 November 2019 jam 03:22:50 petang



Pendaftar

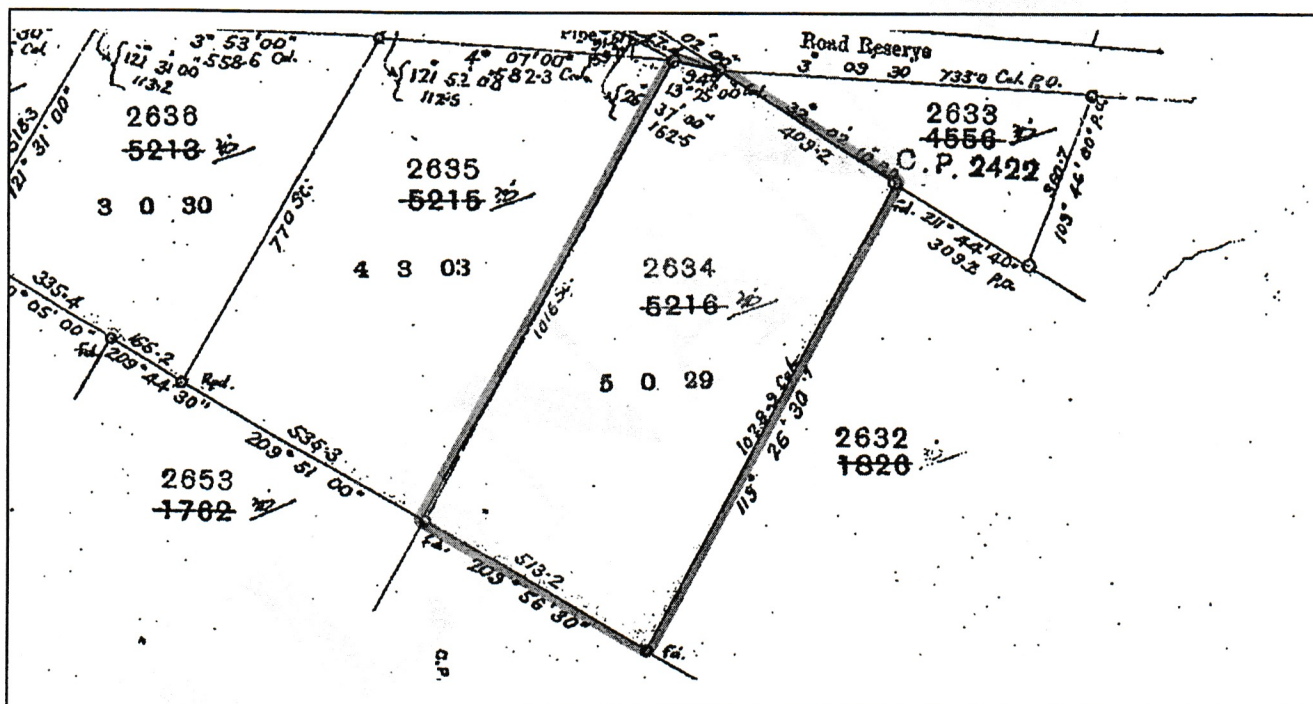

ID Hakmilik : 080702GM00002474
Tarikh : 12/02/2021
No. Versi : 1
Muka Surat : 2 [2]

Kanun Tanah Negara
 Borang B1e
 (Jadual Keenam Belas)

PELAN TANAH
 (Hakmilik Tetap)

Saya mengesahkan bahawa pelan di bawah ini ialah salinan benar pelan tanah yang diperakui. Butiran hakmilik adalah seperti berikut :

Perihal dan No. Hakmilik : Geran Mukim 2474
 Negeri : PERAK
 Daerah : HILIR PERAK
 Bandar/Pekan/Mukim : Mukim Changkat Jong
 No. Lembaran Piawai : 840
 No. Pelan Akui : 3457
 No. Lot : Lot 2634
 Luas Lot : 2.0968 Hektar
 (5 Ekar 0 Rood 8.29 Pole)



Adalah diakui mengikut Seksyen 3 dalam Akta Pelan dan Dokumen Tanah dan Lombong (Salinan Fotograf) 1950 (Semakan 1980), bahawa ini ialah salinan pelan yang betul lagi benar yang telah dibuat bagi lot 2634 di dalam Mukim Changkat Jong, Daerah Hilir Perak, Negeri Perak seperti ditunjuk di atas pelan PA3457

Skala 1:3168
 No Syit Piawai: 840

SR MOHD ZAIDI BIN ZAKARIA
 b.p Pengarah Ukur Dan Pemetaan Perak
 Tarikh: 25.09.2019

Pelan yang ditunjukkan mungkin tidak mengikut skala sebenar.

Bertarikh 12 Februari 2021



[Signature]
 Pendaftar