







- LEGEND**
-  SUNGAI
 -  JALAN BESAR
 -  GPON CABLE
 -  BACKHAUL CABLE
 -  FDC FIBRE DISTRIBUTION CABINET
 -  TIE OFF



DRWN BY : AMS	SITE NAME : TBA5044 SEKOLAH KEBANGSAAN FELDA MENGKAWANG
CHKD BY :	
DATE : 23.10.2024	STATE : TERENGGANU
DWG. NO: TBA5044-001	SCALE : 1:7500 (A1 PAPER) VERSION : 1.0

ENDORSE BY :



KORIDOR UTILITI TEKNOLOGI TERENGGANU (KUTT)
(PELAN INFRASTRUKTUR UTILITI)

PROJECT TITLE :

PERMOHONAN HAL AKSES CADANGAN ALUAN GENTIAN FIBER OPTIK & PENANAMAN TIANG BAGI PERMOHONAN IZIN LALU UNTUK PROJEK PENYEDIAAN DAN PENYELENGGARAAN POINT OF PRESENCE (POP) HUB INFRASTRUKTUR GENTIAN OPTIK BERHAMPIRAN DENGAN SEKOLAH, KAWASAN PERINDUSTRIAN, PREMIS KERAJAAN DAN KOMUNITI SEKITARNYA OLEH KEMENTERIAN KOMUNIKASI DAN MULTIMEDIA (K-KOM)

NOTE :

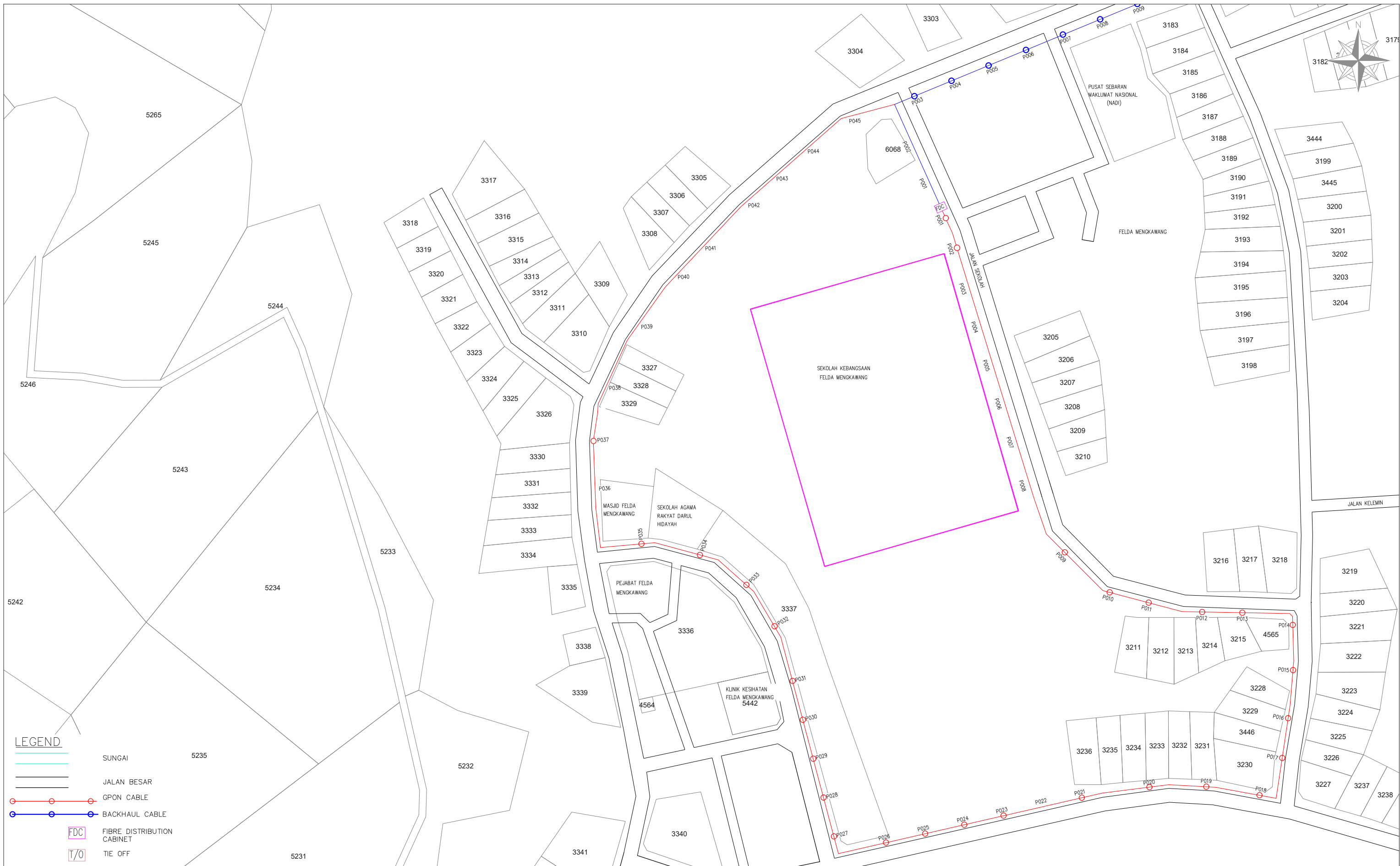
1. KEDUDUKAN DAN KEDALAMAN UTILITI BAWAH TANAH ADALAH BERDASARKAN BACAAN PADA ALAT TOTAL STATION "TOPCON ES 105 DAN GPS CHC", PAIP CABLE LOCATOR (PCL) "RD 8200" DAN GROUND PENETRATING RADAR (GPR) "MALA EASY LOCATOR HDR"
2. PENGUKURAN ADALAH MENGGUNAKAN KAEDAH KAWALAN STATIK DAN REAL TIME KINEMATIC (RTK) MENGGUNAKAN ALAT PENERIMA GNSS
3. PEMETAAN INI ADALAH UNTUK RUJUKAN & GARIS PANDUAN KEPADA KONTRAKTOR UNTUK MELAKUKAN KERJA-KERJA PENGOREKAN. KONTRAKTOR DIMASHATKAN UNTUK LEBIH BERTAHATI-HATI DAN MENGAMBIL LANGKAH-LANGKAH YANG PERLU UNTUK MENELAKKAN KEROSAKAN KEPADA BAHAN-BAHAN BUKAN BESI SEPERTI PAIP AIR, KABEL GENTIAN OPTIK DAN SEBAGAINYA.

KORDINAT :

PELAN INI DISUSUN MERUJUK DATA JUPEM MALAYSIA


SHEET

1/1



LEGEND

- SUNGAI
- JALAN BESAR
- GPON CABLE
- BACKHAUL CABLE
- FDC FIBRE DISTRIBUTION CABINET
- T/O TIE OFF



DRWN BY : AMS
 CHKD BY :
 DATE : 23.10.2024
 DWG. NO :
 TBA5044-002

SITE NAME : TBA5044 SEKOLAH KEBANGSAAN FELDA MENKAWANG
 STATE : TERENGGANU
 SCALE : 1:3000 (A3 PAPER)
 VERSION : 1.0

ENDORSE BY :


KORIDOR UTILITI TEKNOLOGI TERENGGANU (KUTT)
 (PELAN INFRASTRUKTUR UTILITI)
 PROJECT TITLE :
 PERMOHONAN HAL AKSES CADANGAN ALUAN GENTIAN FIBER OPTIK & PENANAMAN TIANG BAGI PERMOHONAN IZIN LALU UNTUK PROJEK PENYEDIAAN DAN PENYELENGGARAAN POINT OF PRESENCE (POP) HUB INFRASTRUKTUR GENTIAN OPTIK BERHAMPIRAN DENGAN SEKOLAH, KAWASAN PERINDUSTRIAN, PREMIS KERAJAAN DAN KOMUNITI SEKITARNYA OLEH KEMENTERIAN KOMUNIKASI DAN MULTIMEDIA (K-KOM)

NOTE :
 1. KEDUDUKAN DAN KEDALAMAN UTILITI BAWAH TANAH ADALAH BERDASARKAN BACAAN PADA ALAT TOTAL STATION "TOPCON ES 105 DAN OPS OHC", PAIP CABLE LOCATOR (PCL) "RD 8200" DAN GROUND PENETRATING RADAR (GPR) "MALA EASY LOCATOR HDR"
 2. PENGUKURAN ADALAH MENGGUNAKAN KAEDAH KAWALAN STATIK DAN REAL TIME KINEMATIC (RTK) MENGGUNAKAN ALAT PENERIMA GNSS
 3. PEMETAAN INI ADALAH UNTUK RUJUKAN & GARIS PANDUAN KEPADA KONTRAKTOR UNTUK MELAKUKAN KERJA-KERJA PENGOREKAN, KONTRAKTOR DINASIHATKAN UNTUK LEBIH BERTAHATI-HATI DAN MENGAMBIL LANGKAH-LANGKAH YANG PERLU UNTUK MENGIKHLANGKAN KEROSAKAN KEPADA BAHAN-BAHAN BUKAN BESI SEPERTI PAIP AIR, KABEL GENTIAN OPTIK DAN SEBAGANYA.
 KORDINAT :
 PELAN INI DISUSUN MERUJUK DATA JUPEM MALAYSIA

SHEET
 1/5



- LEGEND**
- SUNGAI
 - JALAN BESAR
 - GPON CABLE
 - BACKHAUL CABLE
 - FDC FIBRE DISTRIBUTION CABINET
 - T/O TIE OFF



DRWN BY : AMS
 CHKD BY :
 DATE : 23.10.2024
 DWG. NO :
 TBA5044-002

SITE NAME : TBA5044 SEKOLAH KEBANGSAAN FELDA MENGKAWANG
 STATE : TERENGGANU
 SCALE : 1:3000 (A3 PAPER)
 VERSION : 1.0

ENDORSE BY :


KORIDOR UTILITI TEKNOLOGI TERENGGANU (KUTI)
 (PELAN INFRASTRUKTUR UTILITI)
 PROJECT TITLE :
 PERMOHONAN HAL AKSES CADANGAN ALUAN GENTIAN FIBER OPTIK & PENANAMAN TIANG BAGI PERMOHONAN IZIN LALU UNTUK PROJEK PENYEDIAAN DAN PENYELENGGARAAN POINT OF PRESENCE (POP) HUB INFRASTRUKTUR GENTIAN OPTIK BERHAMPIRAN DENGAN SEKOLAH, KAWASAN PERINDUSTRIAN, PREMIS KERAJAAN DAN KOMUNITI SEKITARNYA OLEH KEMENTERIAN KOMUNIKASI DAN MULTIMEDIA (K-KOM)

NOTE :
 1. KEDUDUKAN DAN KEDALAMAN UTILITI BAWAH TANAH ADALAH BERDASARKAN BACAAN PADA ALAT TOTAL STATION "TOPCON ES 105 DAN GPS OHC", PAIP CABLE LOCATOR (PCL) "RD 8200" DAN GROUND PENETRATING RADAR (GPR) "MALA EASY LOCATOR HDR"
 2. PENGUKURAN ADALAH MENGGUNAKAN KAEDAH KAWALAN STATIK DAN REAL TIME KINEMATIC (RTK) MENGGUNAKAN ALAT PENERIMA GNSS
 3. PEMETAAN INI ADALAH UNTUK RUJUKAN & GARIS PANDUAN KEPADA KONTRAKTOR UNTUK MELAKUKAN KERJA-KERJA PENGOREKAN. KONTRAKTOR DINASIHATKAN UNTUK LEBIH BERTAHATI DAN MENGAMBIL LANGKAH-LANGKAH YANG PERLU UNTUK MENELAKKAN KEROSAKAN KEPADA BAHAN-BAHAN BUKAN BESI SEPERTI PAIP AIR, KABEL GENTIAN OPTIK DAN SEBAGAINYA.
 KORDINAT :
 PELAN INI DISUSUN MERUJUK DATA JUPEM MALAYSIA

SHEET
 2/5



- LEGEND**
- SUNGAI
 - JALAN BESAR
 - GPON CABLE
 - BACKHAUL CABLE
 - FDC FIBRE DISTRIBUTION CABINET
 - T/O TIE OFF



DRWN BY : AMS
 CHKD BY :
 DATE : 23.10.2024
 DWG. NO:
 TBA5044-002

SITE NAME : TBA5044 SEKOLAH KEBANGSAAN FELDA MENGKAWANG
 STATE : TERENGGANU
 SCALE : 1:3000 (A3 PAPER)
 VERSION : 1.0

ENDORSE BY :


KORIDOR UTILITI TEKNOLOGI TERENGGANU (KUTT)
 (PELAN INFRASTRUKTUR UTILITI)
 PROJECT TITLE :
 PERMOHONAN HAL AKSES CADANGAN LALUAN GENTIAN FIBER OPTIK & PENANAMAN TIANG BAGI PERMOHONAN IZIN LALU UNTUK PROJEK PENYEDIAAN DAN PENYELENGGARAAN POINT OF PRESENCE (POP) HUB INFRASTRUKTUR GENTIAN OPTIK BERHAMPARAN DENGAN SEKOLAH, KAWASAN PERINDUSTRIAN, PREMIS KERAJAAN DAN KOMUNITI SEKITARNYA OLEH KEMENTERIAN KOMUNIKASI DAN MULTIMEDIA (K-KOM)

NOTE :
 1. KEDUDUKAN DAN KEDALAMAN UTILITI BAWAH TANAH ADALAH BERDASARKAN BACAAN PADA ALAT TOTAL STATION "TOPCON ES 105 DAN GPS OHC", PAIP CABLE LOCATOR (PCL) "RD 8200" DAN GROUND PENETRATING RADAR (GPR) "MALA EASY LOCATOR HDR"
 2. PENGUKURAN ADALAH MENGGUNAKAN KAEDAH KAWALAN STATIK DAN REAL TIME KINEMATIC (RTK) MENGGUNAKAN ALAT PENERIMA GNSS
 3. PEMETAAN INI ADALAH UNTUK RUJUKAN & GARIS PANDUAN KEPADA KONTRAKTOR UNTUK MELAKUKAN KERJA-KERJA PENGOREKAN. KONTRAKTOR DINASIHATKAN UNTUK LEBIH BERTAHATI-HATI DAN MENGAMBIL LANGKAH-LANGKAH YANG PERLU UNTUK MENGIKHLANGKAN KEROSAKAN KEPADA BAHAN-BAHAN BUKAN BESI SEPERTI PAIP AIR, KABEL GENTIAN OPTIK DAN SEBAGAINYA.
 KORDINAT :
 PELAN INI DISUSUN MERUJUK DATA JUPEM MALAYSIA

SHEET
 4/5



- LEGEND**
- SUNGAI
 - JALAN BESAR
 - GPON CABLE
 - BACKHAUL CABLE
 - FDC FIBRE DISTRIBUTION CABINET
 - T/O TIE OFF



DRWN BY : AMS	SITE NAME : TBA5044 SEKOLAH KEBANGSAAN FELDA MENGKAWANG
CHKD BY :	
DATE : 23.10.2024	STATE : TERENGGANU
DWG. NO: TBA5044-002	SCALE : 1:3000 (A3 PAPER)
	VERSION : 1.0

ENDORSE BY :

KORIDOR UTILITI TEKNOLOGI TERENGGANU (KUTT)
(PELAN INFRASTRUKTUR UTILITI)

PROJECT TITLE :

PERMOHONAN HAL AKSES CADANGAN ALUAN GENTIAN FIBER OPTIK & PENANAMAN TIANG BAGI PERMOHONAN IZIN LALU UNTUK PROJEK PENYEDIAAN DAN PENYELENGGARAAN POINT OF PRESENCE (POP) HUB INFRASTRUKTUR GENTIAN OPTIK BERHAMPIRAN DENGAN SEKOLAH, KAWASAN PERINDUSTRIAN, PREMIS KERAJAAN DAN KOMUNITI SEKITARNYA OLEH KEMENTERIAN KOMUNIKASI DAN MULTIMEDIA (K-KOM)

NOTE :

- KEDUDUKAN DAN KEDALAMAN UTILITI BAWAH TANAH ADALAH BERDASARKAN BACAAN PADA ALAT TOTAL STATION "TOPCON ES 105 DAN GPS CHC", PAIP CABLE LOCATOR (PCL) "RD 8200" DAN GROUND PENETRATING RADAR (GPR) "MALA EASY LOCATOR HDR"
- PENGUKURAN ADALAH MENGGUNAKAN KAEDAH KAWALAN STATIK DAN REAL TIME KINEMATIC (RTK) MENGGUNAKAN ALAT PENERIMA GNSS
- PEMETAAN INI ADALAH UNTUK RUJUKAN & GARIS PANDUAN KEPADA KONTRAKTOR UNTUK MELAKUKAN KERJA-KERJA PENGOREKAN. KONTRAKTOR DINASIHATKAN UNTUK LEBIH BERTAHATI-HATI DAN MENGAMBIL LANGKAH-LANGKAH YANG PERLU UNTUK MENGAJUKAN KEMERANGAN KEPADA BAHAN-BAHAN BUKAN BESI SEPERTI PAIP AIR, KABEL GENTIAN OPTIK DAN SEBAGAINYA.

KORDINAT :

PELAN INI DISUSUN MERUJUK DATA JUPEM MALAYSIA

SHEET

5/5